

Baie de Somme

HAUT & FORT

HAUTS-DE-FRANCE

baie-somme.com



Cette brochure est le fruit d'un travail collaboratif et d'un cofinancement réunissant l'Agence de Développement et de Réservation Touristiques de la Somme, la Communauté d'Agglomération Baie de Somme, la Communauté de Communes Ponthieu Marquenterre, le Syndicat Mixte Baie de Somme Grand Littoral Picard, le Syndicat Mixte Baie de Somme 3 Vallées, la Communauté de Communes du Vimeu, la Communauté de Communes des Villes-Sœurs et le Conseil Départemental de la Somme. Ce magazine gratuit est édité en février 2021 par Somme Tourisme.

54 rue Saint-Fuscien
80000 Amiens
03 22 71 22 71

accueil@somme-tourisme.com
somme-tourisme.com

Tous nos soins ont été apportés à la réalisation de cet ouvrage. Toutefois, nous déclinons toute responsabilité pour les erreurs ou omissions qui auraient pu se glisser dans le texte ou parmi les photographies.

La jurisprudence (Cour de Toulouse 14-01-1987, Tribunal de la Seine 27-08-1888, Tribunal de Commerce de Marseille 27-12-1908) décide en effet que les éditeurs d'un guide ne sont pas responsables des erreurs ou omissions commises involontairement dans l'ouvrage.

Ce document n'est donc pas contractuel. Les informations pratiques sont données à titre indicatif et il est recommandé de se les faire confirmer.

Photo de couverture :
© Olivier Leclercq

Direction artistique :
okowoko.fr / elisemathieu.fr

Maquette :
elisemathieu.fr

Impression :
Imprimerie Yvert : groupe-morault.com

Soucieux de la préservation de l'environnement, Somme Tourisme sélectionne des fournisseurs engagés dans une démarche environnementale.

Ce produit est imprimé sur du papier 100% certifié PEFC, issu de forêts gérées durablement.

Sommaire

CONTENTS / INHALT / INHOUD

Une reconnaissance mondiale 4

WORLDWIDE RECOGNITION / WELTWEITE ANERKENNUNG /
ERKENNING OP WERELDNIVEAU

La Baie de Somme

THE SOMME BAY / SOMMEBUCHT / BAAI VAN DE SOMME

- Saint-Valery-sur-Somme 12
- Le Chemin de Fer de la Baie de Somme 15
THE SOMME BAY RAILWAY / EISENBAHN DER SOMMEBUCHT /
DE SPOORBAAN VAN DE BAAI VAN DE SOMME
 - Le Crotoy 16
 - Le Marquenterre 18
- L'Abbaye de Saint-Riquier 20
ABBEY OF SAINT RIQUIER / ABTEI SAINT RIQUIER / DE ABDIJ VAN SAINT-RIQUIER
 - Rue 22
 - Crécy-en-Ponthieu 23
- Quend-Plage-les-Pins 24
- Fort-Mahon-Plage 25
- L'Abbaye et les Jardins de Valloires 26
VALLOIRES ABBEY AND GARDENS / ABTEI UND GÄRTEN VON VALLOIRES /
ABDIJ EN TUINEN VAN VALLOIRES
 - Vallée de l'Authie 27
AUTHIE VALLEY / TAL DER AUTHIE / HET DAL VAN DE AUTHIE
 - Cayeux-sur-Mer 28
- La Maison de la Baie de Somme 30
HAUS DER SOMMEBUCHT / HET HUIS VAN DE BAAI VAN DE SOMME
 - Le Vimeu 31
 - Ault 32
 - Mers-les-Bains 33
- La Côte d'Albâtre 34
ALBÂTRE COAST / ALABASTERKÛSTE / DE ALBASTKUST
 - La Vallée de la Bresle 36
BRESLE VALLEY / TAL DER BRESLE / HET DAL VAN DE BRESLE
- Le Château-fort de Rambures 37
RAMBURES CASTLE / BURG RAMBURES / DE BURCHT VAN RAMBURES
 - Abbeville 38
- La Vallée de la Somme 42
SOMME VALLEY / TAL DER SOMME / HET DAL VAN DE SOMME

44 La Baie de Somme gourmande

GOURMET SOMME BAY / SOMMEBUCHT DER FEINSCHMECKER /
BAAI VAN DE SOMME VOOR LEKKERBEKKEN

47 La faune

FAUNA

48 Loisirs & découvertes nature

LEISURE AND NATURE ACTIVITIES / FREIZEITAKTIVITÄTEN RUND
UM DIE NATUR / RECREATIE & NATUUR

59 Offre culturelle et de loisirs

CULTURE AND LEISURE FACILITIES / KULTUR- UND FREIZEITANLAGEN /
CULTUUR EN RECREATIE

60 Carte

MAP / KARTE / KAART

61 Accès

ACCESS / ANFAHRT / LIGGING

62 L'agenda

WHAT'S ON / KALENDER / EVENEMENTEN

63 Les Offices de Tourisme

TOURIST OFFICES / FREMDENVERKEHRSÄMTER /
TOERISTISCHE DIENSTEN



© Olivier Letercq



© Nicolas Bryant



la baie de
Somme

UNE RECONNAISSANCE MONDIALE

Enivrant

DES PAYSAGES XXL

HEAD-SPINNINGLY VAST LANDSCAPES / ATEMBERAUBEND ; LANDSCHAFTEN IM XXL-FORMAT / ADEMBENEMEND, UITGESTREKTE LANDSCHAPPEN

La baie de Somme est l'un des littoraux les moins urbanisés de France (15% seulement des 72 km de littoral). Elle séduit pour la qualité de ses espaces naturels, ses paysages sauvages et son impression de bout du monde. 7 200 hectares se couvrent d'une mosaïque de milieux entre terre et eau.

De la Vallée de la Bresle (au sud) à la baie d'Authie (au nord), du massif dunaire du Marquenterre balayé par les oyats à l'échancrure de l'estuaire de la baie de Somme, la Côte Picarde déroule ses paysages diversifiés sur (seulement !) 72 km. On aime passer de la douceur du sable blond à la perfection des galets ronds et bleutés, de l'immensité des falaises vertigineuses aux paysages entre terre et eau de l'estuaire de la baie de Somme. Tout au long de cette frange maritime, s'égrènent 7 stations balnéaires pleines de charme et de surprises.

La baie de Somme est une source d'inspiration inépuisable depuis la nuit des temps. Artistes et photographes capturent ses lumières magiques et surnaturelles et l'utilisent comme nuancier pour décliner la gamme des bleus, des gris, des beiges, des ors et des sables.

Engagée de longue date dans l'écotourisme, la baie de Somme séduit les clientèles sensibles aux problématiques environnementales.

Les acteurs privés (hôteliers, restaurateurs ou encore guides nature) ont créé une association « baie de Somme zéro carbone » qui œuvre au quotidien en faveur de la réduction de l'empreinte carbone, le développement des circuits courts et de l'écomobilité.

La baie de Somme est une destination 100% nature plébiscitée par les clientèles urbaines en quête de dépaysement, de contemplation, de ressourcement et de reconnexion. La pureté de l'environnement offre un bouclier contre le stress qui fragilise notre société.



© Yann Mathias



3 000 ha
de Réserve Naturelle Nationale

17 000 ha
de zones humides inscrits
au réseau européen



2 sites protégés
au titre de la loi du 2 mai 1930
sur la protection
des monuments naturels

30 communes
au sein du périmètre Grand site pour

110 000 habitants
sur le territoire

134 communes
au sein du Périmètre Parc Naturel Régional



2 000 000
de visites annuelles
sur les espaces naturels majeurs

85 kilomètres
de pistes cyclables

210 000
cyclotouristes

1000 km
de réseau points nœuds



UN TERRITOIRE MULTIPLEMENT CLASSÉ

AN AREA WHICH HAS BEEN LISTED TIME AND AGAIN / EINE VIELFACH AUSGEZEICHNETE GEGEND / EEN VEELVULDIG ERKENDE STREEK

- Membre du Club des plus belles baies du monde depuis plus de 20 ans
- Grand Site de France depuis 2011 pour la qualité de la gestion environnementale, la politique d'aménagement, l'esprit des lieux et les valeurs portées
- Ramsar : un label mondial pour récompenser la qualité des zones humides. Le chalet du Gué de Blanquetaque fut la première Maison Ramsar.
- Parc Naturel Régional Baie de Somme Picardie maritime. Pour la qualité de ses patrimoines naturel, paysager, architectural et historique ainsi que son projet de développement durable du territoire. Le parc contribue au développement du territoire de façon maîtrisée. Il s'agit ainsi de protéger l'intégrité de notre Patrimoine, promouvoir nos savoir-faire et notre héritage culturel, mais aussi assurer le développement économique et social pour les habitants et nos visiteurs.
- Parc naturel marin.
- Projet de labellisation Pays d'Art et d'Histoire en cours.



Somme bay

Member of the Club of the Most Beautiful Bays in the World and listed as a Grand Site de France, the Somme bay is a place where the land meets the sea and the landscapes are composed of bodies of water, dunes and salt-meadows. The bay is one of France's major stopover sites for migratory birds, where settling alongside the harbour seals and salt-meadow sheep, wigeon, shelducks, curlews and oyster catchers come to find shelter and food. Be careful: when you go out walking, the tide comes in very fast.





Surprenant

PHOQUES & OISEAUX : STARS DES RIVAGES

SURPRISING ; SEALS AND BIRDS: THE STARS OF THE SHORES / ÜBERRASCHEND ; SEEHUNDE UND VÖGEL: DIE STARS DER KÜSTE / VERRASSEND- ZEEHONDEN EN VOGELS: DE STERREN VAN DE KUSTLIJN



La baie de Somme abrite la plus grande colonie de phoques. 2 espèces cohabitent : le phoque veau-marin (500 individus environ) et le phoque gris (200 individus). Ils avaient déserté les côtes du Nord au début du XX^e siècle mais sont de retour depuis les années 1980 pour le plus grand plaisir des visiteurs. La diversité des milieux naturels constitue un refuge pour des milliers d'oiseaux migrateurs qui viennent chercher le gîte et le couvert, la baie de Somme étant l'une des principales voies de migration vers l'Afrique.

Des réserves ornithologiques (Parc du Marquenterre, Réserve de Grand-Laviers) ont été aménagées pour observer sans être vus.

Un festival est dédié aux oiseaux et à la Nature au mois d'avril.

Réserve Naturelle Nationale et sécurité en baie

LES BONS REFLEXES

NATURE RESERVE AND HOW TO STAY SAFE IN THE BAY / NATURSCHUTZGEBIET UND SICHERHEIT AN DER BUCHT : DIE RICHTIGEN REFLEXE / NATUURRESERVAAT EN VEILIGHEID IN DE BAAI: GOEDE GEWOONTES

- Ne pas s'approcher des phoques et des oiseaux
- À cheval, privilégiez le pas
- En bateau, naviguez dans le chenal
- Laissez votre chien à la maison
- Pratiquez le kitesurf en dehors de la Réserve
- Respectez les ressources naturelles et l'activité professionnelle des pêcheurs à pied (la pêche à pied de loisir est tolérée en dehors des concessions et dans le respect des quotas)
- Ne pas monter sur les digues du Marquenterre et restez sur les sentiers dans les dunes
- Quittez la baie 3h avant la pleine mer et privilégiez les sorties encadrées par des guides professionnels

LES PLUS BEAUX PANORAMAS

THE BEST PANORAMIC VIEWS / DIE SCHÖNSTEN PANORAMEN / DE MOOISTE VERGEZICHTEN

- # **À Saint-Valery-sur-Somme** : Chapelle des marins, calvaire des marins, Cap Hornu, Tours Guillaume
- # **Au Crottoy** : Écluse, digue Manessier, parking de la baie de Somme sur la route panoramique, rue Pierre Guerlain
- # **À Port-le-Grand** : chalet de Blanquetaque
- # **À Mers-les-Bains** : Notre-Dame de la Falaise
- # **À Ault** : Bois de Cise, rue de Saint Valery et Boulevard Circulaire
- # **À Long** : Chaussée du Catelet
- # **À Longpré-les-Corps-Saints** : Maison des Marais
- # **Le Hourdel**



Enrichissant

UN PATRIMOINE ÉTONNANT

REWARDING ; A SURPRISING HERITAGE / BEREICHERND ; BEEINDRUCKENDES KULTURELLES ERBE / VERRIJKEND; EEN VERBAZINGWEKKEND ERFGOED

La baie de Somme est plus célèbre pour ses paysages que pour son patrimoine culturel et pourtant elle recèle quelques pépites :

- les vertigineux édifices gothiques sont à découvrir tels que la collégiale Saint-Vulfran d'Abbeville, l'abbaye de Saint-Riquier ou encore la chapelle du Saint-Esprit à Rue, dentelle du gothique flamboyant.
- le charme et l'exubérance architecturale du quartier balnéaire de Mers-les-Bains et du Bois de Cise. Bow-window, céramiques, ferronneries, motifs floraux ornent les villas de la Belle Epoque construites à l'époque des bains de mer et à la création de la ligne de chemin de Fer Paris-Le Tréport.
- les beffrois classés au patrimoine mondial de l'UNESCO, symbole de notre région (Abbeville, Ault, Saint-Riquier, Rue)
- le charme des quartiers et chapelles des marins (Courtgain à Saint-Valery, Cayeux-sur-Mer, Le Tréport)
- les œuvres de Manessier, célèbre peintre de la lumière et de la couleur, qui a célébré les paysages de la baie et de la vallée : miroitement de l'eau, éclatement de la lumière, paysages aquatiques des marais, rides de sables
- l'Abbaye cistercienne de Valloires et ses jardins de Gilles Clément.

NEW une galerie du Musée Boucher-de-Perthes à Abbeville est dédiée aux œuvres du peintre « Joies et Passions selon Manessier ». Auteur également des vitraux de l'église du Saint-Sépulcre.



Apaisant

HORS DES SENTIERS BATTUS

PEACEFUL ; OFF THE BEATEN TRACK / BERUHIGEND ; JENSEITS DER AUSGETRETENEN PFADE / RUSTGEVEND: WEG VAN DE GEBAANDE PADEN

L'arrière-pays de la baie de Somme est certes moins sous le feu des projecteurs. Plus confidentiels, ces endroits secrets et pittoresques surprennent, entre terre et mer, et offrent une parenthèse ressourçante, à l'écart des gros flux de fréquentation.

Le fleuve Somme se jette dans la mer à Saint-Valery-sur-Somme. Depuis la source, le chemin de halage est aménagé le long du fleuve en véloroute. Du sommet des belvédères on assiste à un spectacle d'exception : une mosaïque d'étangs, les courbes sinueuses du fleuve, un entrelacs de marais. Le village de Long figure sur la route du fleuve et au rang des plus charmants villages de la Somme : château brique et pierre, centrale hydroélectrique, maison éclusière proposant la location de kayaks, paddles et vélos, péniches et bateaux électriques animent le fleuve.

Au Nord, c'est au cœur du plus grand massif forestier du département que nous allons trouver refuge, dans la forêt de Crécy. Chênes et Hêtres offriront la fraîcheur de l'ombre à vos balades à pied, à vélo et à cheval. Le château de Regnière-Ecluse non loin de là est aussi à découvrir et le ravissant bourg de Rue.



© N. Bryant



© Max Coquard - Bestjobs



© N. Bryant

Excitant

SPORTS DE PLEINE NATURE

EXCITING ; OPEN-AIR SPORTS / AUFREGEND ; SPORT IM FREIEN / OPWINDEND; SPORTEN IN DE NATUUR

© Nicolas Blyant

La baie de Somme est une destination idéale pour les cyclotouristes. Pas besoin d'être un sportif aguerri car il y a très peu de relief, parfait pour les familles car sécurisé avec notamment 85 kilomètres de pistes cyclables. Le vélo permet de découvrir autrement le patrimoine et les paysages et contribue à positionner la baie de Somme comme destination écomobile de premier plan. 9 circuits aux noms d'oiseaux, 160 kilomètres attirent chaque année près de 200 000 cyclotouristes. La découverte en vélo peut se prolonger sur la Véloroute Vallée de Somme qui longe le fleuve.

La baie de Somme se découvre également à pied. Des sorties nature sont proposées tous les jours de l'année par un réseau de guides qualifiés et passionnés. Ils vous accompagnent en toute sécurité pour découvrir la faune et la flore en vous protégeant par exemple des risques des marées.

Vous pouvez participer à une sortie mythique qui consiste à traverser la baie à marée basse, observer et découvrir la colonie de phoques, comprendre les grandes marées...

Beaucoup d'autres activités de pleine nature sont à découvrir en baie de Somme :

- une **virée en char à voile** sur les longues plages du Marquenterre,
- une **balade à cheval** – il existe notamment une race de chevaux doux et rustiques née en baie de Somme : le Henson,
- une **sortie en pirogue** pour aller à la rencontre des phoques,
- mais aussi de **la voile, du surf, du kitesurf, du paddle, du longe-côte, de la pêche, du golf, etc.**



© Nicolas Blyant

JOHAN,
loueur de vélos

Portrait

*Quand je me suis installé en loueur professionnel, je ne pensais pas rendre les gens aussi heureux !
Les pistes cyclables sont parfaitement adaptées et les boucles de découverte permettent de découvrir l'arrière-pays !*



Etonnant

UN TERRITOIRE AUTHENTIQUE

SURPRISING ; AN AUTHENTIC AREA / EINDRUCKSVOLL ; EINE AUTHENTISCHE REGION / INDRUKWEKKEND ; EEN AUTHENTIEKE STREEK

© AS Flamant

La baie de Somme est aussi une destination innovante et résiliente avec une capacité d'adaptation impressionnante. Autrefois, le Crotoy était un petit port de pêche. Mais l'ensablement de la baie a considérablement ralenti cette activité et les pêcheurs en mer ont évolué en pêcheurs à pied. Aujourd'hui ils ramassent les coques ou les herbes de la baie (dont la plus célèbre la salicorne), ils élèvent des moules de bouchot dont les pieux en bois sont devenus une caractéristique du paysage, ils perpétuent les savoir-faire, ils offrent une gamme de produits locaux et emblématiques que l'on retrouve sur les étals des marchés pour des emplettes gourmandes.

L'une des traditions les plus ancrées dans le territoire est sans conteste la chasse au gibier d'eau. En baie ou dans les marais, les huttes et les leurres (appelants en forme d'oiseaux) font partie du paysage.

Autre carte postale de l'estuaire : le pâturage sur 1 200 hectares de plus de 5 000 moutons. L'agneau des prés salés fait aussi partie de ces produits du terroir authentiques et identitaires.

Des industries d'exception contribuent massivement à l'économie de la destination : l'exploitation du galet d'une qualité remarquable, le flaconnage de luxe en vallée de la Bresle ou encore le premier pôle français de serrurerie et de robinetterie implanté dans le Vimeu.

f @ baie-somme.com



© Olivier Leclercq



© AS Flamant



Portrait

LUDOVIC,
chef-cuisinier de la nature

Mon objectif est de faire découvrir les richesses et les saveurs insoupçonnées de la nature : fleurs, baies, mauvaises herbes, j'assemble, je mélange, je teste, j'ose pour éveiller les papilles.



Saint-Valery

SUR-SOMME

© Nicolas Bryant



SAINT-VALERY-
SUR-SOMME

Grimpez sur les hauteurs, découvrez les vestiges des remparts de la cité médiévale et admirez la vue sur la baie depuis les points de vue du calvaire des marins, des tours Guillaume et de la chapelle Saint Valery dite des marins. Flânez dans le dédale des ruelles pavées et fleuries de roses trémières.

En contrebas, promenez-vous sur les quais, découvrez le port de plaisance et les maisons colorées du quartier des pêcheurs, le courtgain.

Saint-Valery-sur-Somme est également le point de départ des sorties nature pédestres guidées en baie, en kayak de mer ou pirogue polynésienne (à la rencontre des phoques, le flot, les mollières...) en bateau ou encore en authentique train à vapeur.



© Marie-Cécile Bastibiers



© N. Bryant

THOMAS,
guide Qualinat

La baie, c'est à pied qu'on la découvre et avec un guide professionnel ! Je vous guide à la découverte des oiseaux et des phoques mais aussi de notre histoire, l'histoire de cette baie de Somme si particulière et qui change chaque jour !

Portrait

VISITES GUIDÉES

GUIDED TOURS / FÜHRUNGEN / RONDLEIDINGEN MET UITLEG

- À petits pas sur les mollières
- Épopée et avenir de l'entrepôt des sels
- Rando découverte de Saint-Valery
- Énigmatique cité médiévale de Saint-Valery
- Le Courtgain, ruelles et maisonnettes
- Saint-Valery by night

Retrouvez toute la programmation et réservez sur tourisme-baiedesomme.fr

BATEAU LE COMMANDANT CHARCOT

LE COMMANDANT CHARCOT PLEASURE CRUISE BOAT /
SCHIFF « COMMANDANT CHARCOT » / RONDVAART MET DE COMMANDANT CHARCOT

Embarquez à bord du Commandant Charcot pour une balade vivifiante au cœur de la baie. Le capitaine Forest sera votre pilote mais aussi votre guide et vous propose des sorties de 40 minutes à 2h entre Le Crotoy, Saint-Valery-sur-Somme et Le Hourdel.

Au départ de Saint-Valery-sur-Somme, sorties de février à novembre, tous les jours et pendant les vacances scolaires.

Balades découvertes au départ du Crotoy d'Avril à Septembre à bord du Commandant Charcot IV.

> Billet entre 13 et 22 € par adulte.

Quai Perrée

80230 Saint-Valery-sur-Somme

03 22 60 74 68

bateau-baie-somme.com

Excursions en bateau

Semi rigide 12 places pour des sorties alliant sensations, découverte de la baie et observation des phoques au départ de Saint-Valery-sur-Somme, d'Avril à Novembre.

Les p'tits Charcot - 03 22 60 74 68 - bateau-baie-somme.com

Cap Baie de Somme - 06 33 39 53 79 - capbaiedesomme.fr



© M. Bujant



© Somme Tourisme - AV

LES JARDINS DE LA BAIE DE SOMME : HERBARIUM, FRUTICETUM, RUES FLEURIES

THE BAY GARDENS / GÄRTEN AN DER BUCHT / DE TUINEN VAN DE BAAI

L'Herbarium, enclos ceint de silex et galets, domine les remparts médiévaux de la ville : un formidable fouillis ordonné, rassemblant d'anciennes plantes moyenâgeuses.

Le Fruticetum offre une lecture contemporaine des jardins du Moyen-âge ; la couleur bleue est un clin d'œil à la Waide : plante tinctoriale précieuse à cette époque.

Les rues fleuries forment avec ces jardins, « les jardins de la Baie », qui font de Saint-Valery-sur-Somme une paisible invitation à la promenade.

Du 15/04 au 30/09 :

- 10h-18h en semaine ;
- 10h-12h30 / 15h-18h les WE et jours fériés.

En octobre en semaine de 10h à 17h.

> Adulte 10 €

> Enfant 4 € (-12 ans gratuit)

36 rue Brandt

80230 Saint-Valery-sur-Somme

03 22 26 69 37

herbarium-des-remparts.fr

ÉGLISE SAINT-MARTIN

SAINT-MARTIN'S CHURCH / MARTINSKIRCHE / KERK SAINT-MARTIN

Cette charmante église date du XVI^e siècle et présente des murs en damier de silex et pierre. Nombreux ex-votos à découvrir à l'intérieur.

Ouverte tous les jours de 9 à 18h (17h en hiver)

CHAPELLE DES MARINS

SEAMAN'S CHAPEL / KAPPEL DER SEEFÄHRER / ZEEMANSKAPEL

Perchée sur les hauteurs de Saint-Valery, elle offre l'un des plus beaux panoramas sur la baie. Elle fut édifiée pour abriter la dépouille du moine Walric. L'édifice actuel en damier de silex et pierre blanche de style néogothique fut inauguré en 1880.

Ouverte de fin Avril à fin Septembre le week-end et jours fériés

MUSÉE PICARVIE

PICARVIE MUSEUM / MUSEUM PICARVIE / MUSEUM PICARVIE / MUSEUM PICARVIE

Au cœur de la ville de Saint-Valery-sur-Somme, entrez dans la vie des picards au siècle dernier avec ses ateliers, ses échoppes, son estaminet, son école, sa ferme. En flânant dans de petites ruelles pavées, vous découvrirez une collection impressionnante de plus de 6 000 outils ainsi qu'une quarantaine de métiers.

Du 01/04 au 30/09 :	> Adulte 5,90 €
- 10h-12h30 / 13h30-18h, les vendredis et samedis	> Enfant 4,70 €
- 13h30-18h, les dimanches.	> Enfant gratuit (-6 ans)
Hors période d'ouverture au public, visites guidées sur réservation pour les groupes	5 quai du Romerel 80230 Saint-Valery-sur-Somme 03 22 26 94 90 picarvie.fr

TOUR DE GUET ET CRYPTÉ DE L'ÉGLISE SAINT-BLIMONT

LOOKOUT TOWER AND CRYPT AT THE CHURCH IN SAINT BLIMONT /
WACHTURM UND KRYPTA DER SANKT BLIMONT-KIRCHE /
UITKIJKTOREN EN CRYPTÉ VAN DE KERK SAINT-BLIMONT

L'église date du XIX^e siècle mais la tour de guet du XV^e. Elle s'élève à 27 mètres de haut, abrite les cloches et offre une vue à couper le souffle sur la Côte Picarde. La crypte a été redécouverte en 1996.

Visite guidée tous les samedis en juillet et août à 11h.

À proximité

MONS-BOUBERT

Ce village typiquement picard illustre l'architecture traditionnelle et la diversité des matériaux utilisés : corps de ferme en torchis avec sous-bassement de briques, granges, puits...

Village labellisé 4 fleurs

 Villages et Villages Fleuris

Office de Tourisme de la Baie de Somme

Quai Lejoille
03 22 60 93 50
07 55 51 47 65 (SMS gratuit)
tourisme-baiedesomme.fr



© Olivier Leclercq

La Chapelle des Marins



Take time to explore the medieval city, the remains of the city walls, the Harold towers, the little cobblestone streets decked with flowers, Saint Martin's church and its plaques. Go down through the sailors' quarter, known as the «Courtgain» because of their meagre earnings, to admire the quaintly colourful fishermen's houses.

Découvrez la baie de Somme à bord d'un tortillard du siècle dernier sifflant et cheminant sur le réseau des bains de mer... Profitez du charme des voyages d'antan dans d'authentiques voitures de la Belle Époque tractées par de vaillantes locomotives à vapeur qui circulent entre Le Crotoy, Noyelles-sur-Mer, Saint-Valery-sur-Somme et Cayeux Sur Mer...

En cheminant le long des ruisseaux bordés de saules, en passant à travers champs et marais, vous découvrirez les charmes verdoyants de la baie de Somme. Un sifflement... et vous voici propulsé 80 ans en arrière pour un voyage à travers le temps !

Le chemin de fer

DE LA BAIE DE SOMME

SOMME BAY RAILWAY / EISENBAHN DER SOMMEBUCHT / SPOORBAAN VAN DE BAAI VAN DE SOMME



DÎNERS À BORD

ONBOARD DINING / ABENDESSEN AN BORD / DINEREN AAN BOORD

Vous voyagez de Saint-Valery-sur-Somme à Noyelles-sur-Mer, où vous sera servi l'apéritif. Sur le chemin du

retour, profitez d'un arrêt sur la digue et du calme de la baie pour admirer la beauté de son coucher de soleil en savourant un repas gastronomique.

Dates, tarifs et réservations : chemindefe-baiedesomme.fr



Portrait

PÉRINNE, CHEFFE DE TRAIN

Je suis saisonnière pour la 3^e année. En tant que chef de train, j'accueille les voyageurs, contrôle les billets, veille à la sécurité. Originaire de la baie de Somme et amoureuse de ma région, je la revisite presque tous les jours à bord du train.

- Du 06/02 au 05/03 : les mercredis, samedis et dimanches
 - Du 02/04 au 25/09 : tous les jours sauf les 04 et 08/04
 - Du 26/09 au 30/10 : tous les jours, sauf les lundis et vendredis
 - Du 31/10 au 3/11 et les 05, 11 et 12/11
- Trajets et horaires de circulation à consulter sur : chemindefe-baiedesomme.fr
- > de 8 € à 15 € selon le type de parcours, l'âge et la saison.
 - > Tarif famille (2 adultes + 2 jeunes)

Possibilité d'acheter son billet en ligne. Transport des vélos : gratuit (dans la limite des places disponibles). Chiens acceptés gratuitement

VOYAGE COMMENTÉ

Notre guide vous fera découvrir l'histoire du « Réseau des Bains de Mer » et de l'Association du « Chemin de Fer de la Baie de Somme », les paysages traversés, la faune...

> Adulte : 18 € > Enfant (4 à 6 ans) : 13 €

Gare - BP 80031
80230 Saint-Valery-sur-Somme
03 22 26 96 96
chemindefe-baiedesomme.fr



Somme bay Railway

See the Somme bay from a slow train dating from the beginning of the 20th century. Genuine carriages from the Belle Epoque pulled by plucky steam engines travel between Le Crotoy, Noyelle-sur-Mer, Saint-Valery-sur-Somme and Cayeux-sur-Mer... A whistle... and you are thrown 80 years into the past for a journey through time! All aboard...



Le Crotoy

EXPOSITION PLEIN SUD...

FACING FULL SOUTH / SÜDLAGE / LIGGING OP HET ZUIDEN

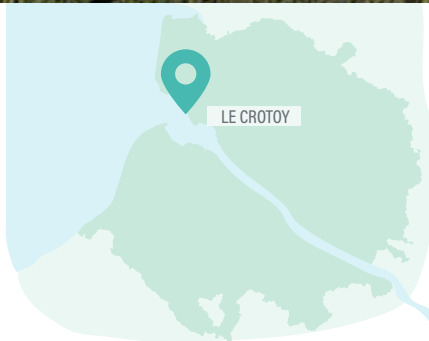
De l'autre côté de la baie, vous pouvez apercevoir la silhouette des deux Tourelles du Crotoy. Imprégnés-vous de l'atmosphère maritime de ce petit port de pêche. Les traditionnelles maisons de pêcheurs se mêlent aux demeures de vacances.

Le Crotoy connut son heure de gloire grâce à Guerlain, le parfumeur de l'impératrice Eugénie, qui attira sur les bords de la baie de Somme le tout Paris mondain.

Lieu d'inspiration et de contemplation, notamment pour les magnifiques couchers de soleil depuis la plage, découvrez le patrimoine historique marqué par l'empreinte d'illustres artistes tels que Colette, Jules Verne, Manessier.



Soak up the maritime atmosphere of this little fishing port. It was Guerlain, perfumier to the Empress Eugénie, who brought Parisian high society to stay in the Somme bay, thus giving Le Crotoy its moment of glory.



A DÉCOUVRIR

MUST SEE / ENTDECKEN / ONTDEKKEN

- **Le patrimoine bâti & les villas des illustres écrivains.**
- **Le charmant port de pêche**, témoin de l'activité maritime de la baie de Somme.
- **Le marais du Crotoy**, véritable pause nature et zen où nichent de nombreux oiseaux migrateurs parmi les chevaux Henson et les vaches écossaises Highland Cattle. Pause photo obligatoire !
- **La promenade Manessier**, à faire à pied ou à vélo, profitez d'un sublime point de vue sur le port et sur la baie.
- **L'église et ses ex votos**, l'autel dédié à Jeanne d'Arc...



© Olivier Lesderq



© N. Bryant

MAUI,
GUIDE
LONGE-CÔTE

Portrait

On enfle une combinaison et on se glisse doucement dans l'eau pour découvrir les bienfaits de la mer ! On marche, on court, on fait la chenille, on teste et on fait varier l'intensité des efforts pour oxygéner le corps au maximum !

MERVEILLEUSES ÉVASIONS AU CROTOY

Un programme complet d'ateliers et de sorties nature et bien-être vous est proposé tout au long de l'année par l'Office de Tourisme Terres & Merveilles Baie de Somme.

- Soufflez en baie
- Do-in shiatsu sur la plage
- Sophro détente sur la plage
- Sophrologie et bains sonores au crépuscule
- Découverte de la baie

Infos et résa sur terresetmerveilles-baiedesomme.com

À proximité

NOYELLES-SUR-MER, LE CIMETIÈRE CHINOIS

CHINESE CEMETERY / CHINESISCHER FRIEDHOF /
CHINESE BEGRAAFPLAATS

Dans ce cimetière reposent des travailleurs chinois qui construisaient les infrastructures militaires britanniques.

somme14-18.com

La Réserve Naturelle Nationale de la baie de Somme

est propice aux longues balades nature à pied ou à cheval. Renseignez-vous sur les conditions d'accès auprès du Bureau d'information touristique ou des gardes de la Réserve.

garde@baiedesomme.fr



Bureau d'Information Touristique du Crotoy

1 rue Carnot

03 22 23 62 65

terresetmerveilles-baiedesomme.com



© Nicolas Bryant

Moment bien-être

Temps forts

- **Avril** : Semaine du printemps et Festival de l'Oiseau
- **Mai** : Fête de la Nature
- **Octobre** : Semaines de la migration

Le Marquenterre

LE PARC : VIVEZ LA NATURE AU RYTHME DES SAISONS

THE RESERVE : EXPERIENCING NATURE THROUGH THE CHANGING SEASONS / DER MARQUENTERRE-PARK : ERLEBEN SIE DIE NATUR IM RHYTHMUS DER JAHRESZEITEN / HET PARK : DE NATUUR IN ALLE SEIZOENEN

Entre terre et mer, avec ses 200 ha de dunes, de forêts et de marais au cœur de la Réserve Naturelle Nationale de la baie de Somme, le Parc du Marquenterre est un espace préservé qui vous séduira par ses paysages uniques et ses richesses naturelles.

Plus de 300 espèces d'oiseaux ont été observées, soit autant qu'en Camargue, dont la superficie est pourtant quinze fois supérieure !

13 postes d'observation, le long d'un parcours maximal de 6 km, vous permettent d'observer aisément les oiseaux venus de l'Europe entière ou de retour d'Afrique. Les guides naturalistes observent avec vous les oiseaux et vous aident le long des parcours à décrypter leur vie sauvage.

- Ouvert tous les jours du 05/02 au 31/03 de 10h à 18h
 - Ouvert tous les jours du 01/04 au 30/09 de 10h à 19h
 - Ouvert tous les jours du 01/10 au 31/10 de 10h à 18h
 - Ouvert tous les jours du 01/11 au 13/11 de 10h à 17h
 - Ouvert les samedis & dimanches du 19/11 au 11/12 de 10h à 17h
 - Ouvert tous les jours du 17/12 au 31/12 de 10h à 17h
- Fermé les 25 décembre et 1^{er} janvier

- > Adulte 10,50 €
- > Enfant (6-16 ans) 7,90 € (- de 6 ans gratuit)
- > Tarif famille (2 adultes + 2 enfants) 33,80 €

Achetez vos billets en ligne : parcdumarquenterre.fr

Découvrez-nous sur les réseaux **#parcdumarquenterre**

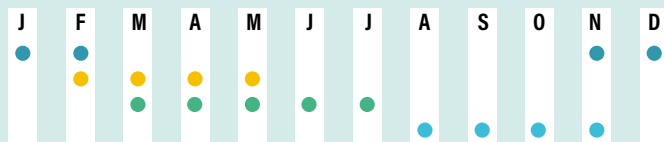
Le Parc du Marquenterre
25 bis chemin des Garennes
80120 Saint-Quentin-en-Tourmont
03 22 25 68 99
parcdumarquenterre.fr  

Sentier d'accès à la mer (3.6 km)

L'une des plus belles balades entre forêt de pins, massif dunaire à couper le souffle et plage sauvage. La randonnée Les Crocs se poursuit sur 16 km en contournant le parc du Marquenterre (chien interdit). Visite possible de l'Escargotière du Marquenterre.

LES CYCLES DES OISEAUX

THE RESERVE THROUGHOUT THE SEASONS / DER PARK IM JAHRESVERLAUF / DE SEIZOENEN IN HET PARK



● L'HIVERNAGE

Canards, foulques et oies se regroupent en nombre sur les plans d'eau.

● LA MIGRATION PRÉ-NUPTIALE

Les oiseaux quittent les zones d'hivernage en hâte pour rejoindre leurs aires de nidification dans le Nord de l'Europe.

● LA NIDIFICATION

Construction des nids, couvaisons, éclosions, élevage de jeunes.

● LA MIGRATION POST-NUPTIALE

Période de chassé-croisé entre les nicheurs tardifs et les premiers migrateurs.

Les incontournables

ABSOLUTE MUSTS / UNUMGÄNGLICH / DE MUSTS

Sorties en calèche sur la partie maritime de la Réserve Naturelle, une variété de sorties thématiques : rencontres nature, sorties crépusculaires, sorties grandes marées, la migration d'automne...

Petits et Grands

FOR ALL THE FAMILY / FÜR GROSS UND KLEIN / VOOR JONG EN OUD

En famille, partez à la pêche aux indices pour découvrir les secrets des oiseaux du Parc du Marquenterre. Au retour, ce sera l'occasion d'un goûter partagé avec un guide naturaliste.

Activité proposée tous les lundis après-midi en juillet et août.

Les stages

TRAININGS / PRAKTIKUM / STAGES

Stages ornithologiques (chants d'oiseaux, plumage, migration, grands échassiers...), journées découverte sur les 4 saisons, stages photos aube et crépuscule (initiation et perfectionnement), location d'affût.

Services

SERVICES / SERVICE / SERVICES

Restaurant la Tablée du Marquenterre (service de 12h à 15h). Bar, Pause salée, sucrée toute la journée.

Billetterie disponible sur parcdumarquenterre.fr

LE DOMAINE

THE ESTATE / DIE DOMAËN / HET LANDGOED

Le domaine du Marquenterre s'étend sur près de 1 000 hectares. Le site est couvert de dunes, plaines sableuses et marais bordant un littoral totalement sauvage. La végétation est particulièrement riche : landes, garennes, forêt, marais arrière littoraux et la faune y est abondante : sangliers, mouflons, oiseaux des bois et des marais. À ne pas manquer : le point de vue exceptionnel depuis le blockhaus. À découvrir en voiturette électrique.

domainedumarquenterre.fr



L'ESPACE ÉQUESTRE HENSON



HENSON EQUESTRIAN CENTRES / HENSON-REITANLAGE / RUITERSPORTCENTRUM

Dans ce premier né des Espaces Équestres Henson, 15 000 cavaliers se rencontrent chaque année. Par groupes adaptés à votre niveau d'équitation, vous irez à la rencontre de la richesse exceptionnelle d'un domaine privé de 1 000 hectares de dunes boisées et de prairies humides, situé à la lisière même de la Réserve Naturelle de la baie de Somme et, si vous êtes cavalier confirmé, vous irez jusqu'en baie à la rencontre de la mer et vous pourrez galoper le long de plages à perte de vue. Et si vous n'êtes pas cavalier, une promenade en attelage vous sera proposée.

henson.fr

Merveilleuses évasions :

Chevauchée sophronique en Terre Henson

Retrouvez toute la programmation et réservez sur terresetmerveilles-baiedesomme.com



Thousands of migrating birds choose to stop off at this park, which offers two different trails from where you can observe them in total peace and quiet in the heart of the Somme bay Nature Reserve!

Concealed in the hides, you can watch the wildlife and contemplate migrating birds who have chosen this haven of peace as a refuelling stop en route from Scandinavia to Mauritania.

The Henson is a calm, hardy and friendly horse and Somme Bay is the cradle of the breed.

Autres spots ornithologiques

OTHER BIRD-WATCHING SITES / ANDERE VOGELBEOBACHTUNGSPOSTEN / ANDERE SPOTS VOOR VOGELAARS

LA RÉSERVE ORNITHOLOGIQUE BAIE DE SOMME GRAND LAVIERS

GRAND-LAVIERS ORNITHOLOGICAL RESERVE / VOGELNATURSCHUTZGEBIET GRAND-LAVIERS / VOGELRESERVAAT GRAND-LAVIERS

Située à 5 minutes à vol d'oiseau de la Baie de Somme et aux portes d'Abbeville, cet ancien site industriel offre un biotope exceptionnel garantissant habitat, nourriture et protection pour une multitude d'espèces sur plus de 40 hectares. Selon les saisons, Gorge bleue à miroir, Échasse blanche, Avocette élégante, Grèbe à cou noir, Butor étoilé, Canard siffleur ou Sarcelle d'hiver se côtoient sur les plans d'eau de la Réserve.

- Du 01/02 au 31/10 et pendant les vacances scolaires de 10h à 19h
 - Du 01/03 au 30/09 puis de 10h à 17h à partir du 01/10 et durant les vacances d'hiver
 - Fermé le lundi et du 01/11 au 31/01 hors vacances scolaires
 - Visite guidée le mercredi et le vendredi de 14h à 16h.
 - Visites à thème (uniquement sur réservation) : Plein les yeux au crépuscule - L'aube et les oiseaux.
- > Visite libre adulte : 8 €
 - > Visite libre enfants de 8 à 16 ans : 4 €
 - > Visite libre validation 80 : 3 €
 - > Visite guidée : 12 €/personne / Gratuit - 8 ans
 - > Visite à thème : 15 €/personne / Gratuit - 8 ans
- 2 rue du Touvent
80132 Grand-Laviers
06 08 16 50 86
reserve-grand-laviers.fr et tourisme-baiedesomme.fr



LE HÂBLE D'AULT

AULT HARBOUR / DER „RUHEHAFEN“ (HÂBLE) VON AULT

Cette ancienne lagune protégée des assauts de la mer par un cordon de galets recèle des trésors de la nature. Plus de 270 espèces d'oiseaux migrateurs ont été recensées et près de 250 espèces de plantes (Gravelots, Fuligule morillon, chou marin, etc). Les guides nature de la Maison de la baie de Somme, de Découvrons la baie proposent des sorties guidées.

LE MARAIS DE SAINTE CROIX AU TRÉPORT

SAINTE CROIX MARSHES, LE TRÉPORT / FEUCHTBIOTOP SAINTE CROIX AU TRÉPORT / MOERAS SAINTE-CROIX VAN LE TREPOT

Le Marais occupe une situation privilégiée pour les oiseaux migrateurs, se déplaçant selon les périodes du nord (région de l'Oural) au sud (région du Sahara) et inversement. 3 parcours à la découverte de la Zone Humide avec des postes d'observation des oiseaux migrateurs. Des ovins de race Highland cattle assurent l'éco pâturage de cet espace de 12 ha.



SAINT-RIQUIER

La ville de Saint-Riquier, autrefois appelée Centule, a su cultiver le charme de la cité médiévale d'autrefois et préserver ses nombreux monuments classés. Au centre du village vous serez étonnés de découvrir son imposante abbaye qui abrite le centre culturel départemental.

PÉPINIÈRE D'ARTS ET DE CULTURE

ARTS AND CULTURE NURSERY /
GRÜNDERZENTRUM FÜR KUNST UND KULTUR /
KWEKVIJVER VOOR KUNST EN CULTUUR

L'abbaye de Saint-Riquier, pépinière d'arts et de culture, vous invite à découvrir son centre culturel départemental accueillant des expositions et des spectacles vivants, sans oublier sa richesse patrimoniale et ce tout au long de l'année.

VISITES - INDIVIDUELS ET GROUPES

INDIVIDUAL AND GROUP TOURS /
EINZEL- UND GRUPPENBESUCHER /
RONDELEIDINGEN - INDIVIDUELEN EN GROEPEN

Explorez l'abbaye royale de Saint-Riquier, fondée au début du VII^e siècle et qui fut, à l'époque carolingienne, un des édifices les plus importants de l'Europe. Détruite à plusieurs reprises, l'abbaye et particulièrement son abbatale sont aujourd'hui un joyau de l'art gothique flamboyant. La cour de l'ancien cloître, l'abbatiale et sa chapelle privée aux peintures murales du XVI^e siècle et l'ancien bureau de l'abbé.

Pour plus de renseignements
(horaires et tarifs)
03 60 03 44 70
abbaye-saint-riquier.fr



L'Abbaye de Saint-Riquier

CENTRE CULTUREL DÉPARTEMENTAL

SAINT-RIQUIER'S ABBEY / ABTEI SAINT RIQUIER / DE ABDIJ VAN SAINT-RIQUIER



LE CENTRE CULTUREL

ARTS CENTRE / KULTURZENTRUM / CULTUREEL CENTRUM

Également toute l'année :

- des spectacles dont un grand moment musical avec le festival de Saint-Riquier
- Le billet du spectacle vous donne accès à l'ensemble des expositions : un billet spectacle = visite inédite (30 min.) de l'abbaye 19h-19h30 + accès aux expositions à partir de 19h + spectacle à 20h30. Bar d'entracte ouvert de 19h à 23h.
- des expositions temporaires
- des visites inédites
- le centre culturel s'inscrit dans les événements nationaux et européens : JEP, Nuit des musées, rdv aux jardins...
- et pour les jeunes, le Studio Créa a lancé sa saison d'ateliers culturels !

LE JARDIN

THE PARK / GARTEN / TUIN

Au détour d'une promenade, on peut y admirer les granges picardes, les « petites écoles » de l'ancien séminaire et l'ancien mur d'enceinte de l'abbaye. Sur environ 3 hectares sont plantés 300 arbres fruitiers (pommiers, poiriers, cerisiers, pêchers, pruniers, actinidias mais aussi châtaigniers, noyers et noisetiers) ainsi qu'une centaine d'arbres d'ornement, valorisés en partenariat avec l'association nationale les croqueurs de pomme, lors de temps forts.



De la place de l'abbaye vous ne manquerez pas d'admirer **le beffroi de la ville** (classé Unesco), symbole de la liberté communale, il fût construit en 1283 afin d'affirmer le pouvoir communal face à celui des abbés. C'est au pied de cette tour de 18m de haut que vous vous rendrez si vous voulez partir « À la découverte des richesses de la ville médiévale » par les tours et fossés de la ville. Cette balade vous est proposée les 3^{èmes} dimanches de chaque mois, de Juin à Septembre, de 10h à 12h.

> 2€ / adulte et gratuit pour les enfants.

Une fois au pied du beffroi vous vous retournerez pour admirer **la maison dite "de Napoléon"** avec sa toiture caractéristique en forme de chapeau de l'Empereur, puis vous monterez la côte qui vous mènera à la Chapelle de l'Hôtel Dieu.

L'Hôtel-Dieu dont l'évocation la plus ancienne remonte à 1199 révèle une élégante chapelle, un cloître et un magnifique retable. La chapelle riche d'ornementations de style baroque-rocaille, possède des ferronneries et des objets liturgiques mais aussi de magnifiques sculptures du baron autrichien Simon Pfaff de Pfaffenhofen. En déambulant dans le cloître vous découvrirez la reconstitution d'une chambre de malade et l'apothicairerie dotée de pots à pharmacie du XVIII^e.

• Avril, mai, juin, septembre : samedi, dimanche et jours fériés de 14h à 18h	> Tarif visite guidée : 3€/adulte Visites de groupes possibles toute l'année sur réservation au : 07 85 66 07 60
• Juillet, août : tous les jours de 14h à 18h sauf le vendredi.	

Si vous voulez faire une visite ludique de la ville à votre rythme, venez emprunter un audio-guide et un plan au Bureau d'Information Touristique. Une visite découpée en 13 étapes et mise en scène par des comédiens vous entraînera sur les pas de Nithard, de Becquestoile ou d'Hugues de Camp d'Aveine.

Et pour finir la journée avec le sourire venez découvrir : **Le Préô**, le café-théâtre de la baie de Somme où Sandrine et Jean-Christophe vous accueillent de septembre à juin, tous les week-ends, dans un lieu de spectacle convivial à l'esprit cabaret.

Retrouvez leur programmation sur TheatreLePreo.fr

Bureau d'Information Touristique de Saint Riquier
Le Beffroi
80135 Saint-Riquier
03 22 23 62 65
terresetmerveilles-baiedesomme.com



Abbey church of Saint-Riquier

Founded in 625 and built with the finest of materials, Western religious architecture was often based on this architectural jewel. It held an essential role in culture through the invention and transmission of the Carolingian miniscule script.



LE CONSEIL DÉPARTEMENTAL DE LA SOMME ET CURB PRÉSENTENT

TRANSITION

* LES PORTES *

DU 26 MARS AU 18 SEPTEMBRE 2022

ABBAYE ROYALE DE SAINT-RIQUIER (80)

TARIF ENTRÉE : 2€

INFORMATIONS : 03 60 03 44 70 // WWW.ABBAYE-SAINT-RIQUIER.FR

Exposition "Transition, les Portes"

26/03 > 18/09

Les portes de l'immeuble du Soleil Levant d'Abbeville qui a accueilli en 2021 la magnifique exposition Transition ont fait le tour d'Europe (Amsterdam, Bruxelles, Barcelone,...) grâce à l'association CURB. Proposées aux street-artistes les plus connus de la scène urbaine pour les transformer en œuvres d'art, 120 portes vous seront dévoilées dans le cadre de cette exposition. Une saison culturelle sur le thème des cultures urbaines (journée street-art, initiation au graffiti et au scratch, bal électro) se prépare.



La ville de Rue, qui tire son nom d'un petit ruisseau à préservé un patrimoine ô combien important. Ancien port de mer et ville fortifiée, les ruens érigent aux XV^e et XVI^e siècles d'impressionnants monuments. Les Chapelles du Saint-Esprit et de l'Hospice furent créées suite à l'échouage d'un mystérieux crucifix miraculeux en Août 1101. Chapelle du Saint-Esprit : cette dame de craie où la pierre est une véritable dentelle recèle de détails insoupçonnés. Chapelle de l'Hospice : cette merveille architecturale vous surprendra par ses boiseries et sa voûte en forme de carène de bateau.

Rue

LE BEFFROI

THE BELFRY / BELFRIED / BELFORT

Classé au patrimoine mondial de l'Unesco et haut de 27 mètres, le Beffroi, ancienne tour échevinale vous offre une vue imprenable sur la ville et les environs.

VISITES GUIDÉES :

De mi-avril à mi-septembre : du mardi au vendredi à 10h et à 15h



The chapel of the Holy Spirit at Rue is another treasure of Flamboyant Gothic architecture. Its decoration is rich and lavish, in the Flemish style. The vaults are adorned with magnificent hanging keystones. The Treasury is sublime.

CHAPELLE DU HAMELET À FAVIÈRES

CHAPEL / KAPPELLE / KAPEL

De style roman et avec sa nef en forme de coque de bateau renversée, la chapelle du Hamelet dispose d'une cloche classée datant de 1541 et d'un campanile en pierre datant du XI^e siècle. Petite mais lumineuse, vous serez étonnés d'y trouver quatre larges fenêtres ornées de magnifiques vitraux colorés au style figuratif épuré.

LE MUSÉE DES FRÈRES CAUDRON

THE FRÈRES CAUDRON MUSEUM /
MUSEUM DER BRÜDER CAUDRON /
MUSEUM VAN DE GEBROEDERS CAUDRON

Véritables Icare des temps modernes, René et Gaston Caudron réalisent en 1909 l'un de leurs rêves : quitter la terre ferme et voler !

- Octobre à mars : ouvert du mardi au samedi de 9h30 à 12h30 et de 14h à 17h
- Avril à septembre : ouvert du mardi au samedi de 9h30 à 13h et de 14h à 18h et le dimanche de 9h30 à 13h
- Juillet-août : ouvert du lundi au samedi de 9h30 à 13h et de 14h à 18h et le dimanche de 9h30 à 13h

> 1,50 €

> Gratuit pour les moins de 12 ans
(Accès impossible lors de visites réservées par des groupes)

LES MARAIS DE LARRONVILLE

Dans ce marais arrière-littoral de 13 hectares, faune et flore sont d'une richesse exceptionnelle. On y croise les troupeaux de chevaux Henson et de vaches Highlands. Sentier de découverte aménagé et randonnée de 6 km.

LES HARAS HENSON

HENSON STABLES / GESTÜT DER HENSON-PFERDE /
HENSONSTOETERIJ

Au cœur du Marquenterre (« mare in terra » - la mer dans la terre), découvrez une ferme modèle d'élevage de chevaux Henson, au sein d'un ensemble de pâturages et de zones humides, un monde intime fait de bas-champs et de roselières. Visites guidées de l'élevage Henson à cheval, à pied ou à bord d'un petit train, promenades équestres au milieu de races rustiques de bétail (Moutons Shetland, bovins Highland, etc...) dans les marais et bois avoisinants. Pour les plus petits, promenades en main à dos de poney et découverte des animaux de la ferme.

Haras Henson
Marquenterre
Chemin de Saint Jean
80120 Rue
03 22 28 95 47
info@henson.fr
henson.fr

Service du Patrimoine et Bureau d'Information Touristique de Rue

10 place Anatole Gosselin

80120 Rue

03 22 25 69 94

rue-baiedesomme.com

terresetmerveilles-baiedesomme.com



MASSIF FORESTIER DE *Crécy*

LA FORÊT

THE FOREST / WALD / BOS

Principal massif forestier du département, la forêt domaniale de Crécy s'étend sur plus de 4 000 hectares.

À découvrir : 19 arbres remarquables, 10 arbres sculptés, 4 boucles de 35km pour les randonneurs, les cavaliers et les VTT, espaces pique-nique.

Bureau d'Information Touristique de Crécy-en-Ponthieu

03 22 23 62 65

terresetmerveilles-baiedesomme.com

HAPPY PARK

NEW Dans cette aire de jeu aérienne, au cœur de la forêt de Crécy, un parcours accrospider permet aux plus jeunes d'évoluer en toute sécurité dans une vaste zone protégée par un filet, les adultes peuvent profiter de 3 parcours accrobranche.

Happy Park Crécy

06 73 47 83 01

happy.park.crecy@gmail.com

happy-park-crecy.fr

L'ÉGLISE SAINT-SÉVERIN

SAINT-SÉVERIN'S CHURCH / SEVERINS-KIRCHE / KERK SAINT-SÉVERIN

Crécy-en-Ponthieu

03 22 23 62 65

À découvrir aussi : l'église de la Nativité de la Vierge à Forest l'Abbaye. Le chœur en pierre date du XII^e siècle, très belles ouvertures de style roman. L'église primitive aurait été construite par les Templiers.

CENTRE HISTORIQUE DE CRÉCY LA BATAILLE

THE BATTLE OF CRÉCY MUSEUM / MUSEUM VON CRÉCY / MUSEUM VAN CRÉCY

NEW Un parcours chronologique présente le début de la guerre de Cent Ans (contexte du conflit, la chevauchée en 1346, les 2 visions de la guerre, la bataille de Crécy, Après la bataille) ainsi que des thématiques transversales (l'armement, la mémoire de l'événement). Évocation de la vie quotidienne au Moyen-Âge (la motte castrale de Crécy, les objets découverts sous la motte...)

• Février > octobre : du mercredi au dimanche (fermé les jours fériés) : 10h-12h15 et 14h15-18h

> Adulte : 5 €

> Enfant : 3 € > Gratuit - 12 ans

16, avenue des Fusillés

80150 Crécy-en-Ponthieu

03 22 23 67 55 - contact@crecylabataille.com

Bureau d'Information Touristique de Crécy-en-Ponthieu

32 rue du Maréchal Leclerc de Hauteclocque

80150 Crécy-en-Ponthieu

03 22 23 62 65

terresetmerveilles-baiedesomme.com

LE CHAMP DE BATAILLE



THE BATTLEFIELD / SCHLACHTFELD / SLAGVELD

Ici, le 26 août 1346, l'armée française de Philippe VI de Valois subit une défaite face aux troupes d'Edouard III, roi d'Angleterre, marquant ainsi le déclenchement de la Guerre de Cent ans.

Crécy-en-Ponthieu (80150)

Point de vue aménagé

Moulin Edouard III - Route de Wadicourt

CHÂTEAU ET PARC DE REGNIÈRE-ÉCLUSE

REGNIÈRE-ECLUSE ESTATE / DOMAINE REGNIÈRE-ECLUSE / LANDGOED REGNIÈRE-ECLUSE

Demeure atypique du XVI^e siècle remaniée à l'époque romantique et compositions paysagères du XIX^e siècle qui s'étendent à perte de vue.

Visites uniquement guidées et activités bien-être dans le cadre de "Merveilleuses évasions" : Sophrologie, Shiatsu, cueillette et cuisine des plantes sauvages.



Promenade dans les parcs : gratuit

• Bas du parc : toute l'année sauf les jours de chasse

• Haut du parc et jardin du château : d'avril à octobre de 10h à 18h

• Visites guidées du château de juin à octobre

> Adultes 12 €

> Tarif réduit 7 €

Association pour la Sauvegarde et la Valorisation

du Domaine Millénaire de Régnière-Ecluse

49, avenue du Régiment de la chaudière

80120 Régnière-Ecluse

03 22 23 33 81

regnierielaide.wordpress.com



The state-owned forest of Crécy is the largest forested area in the Somme and covers more than 4000 hectares of land. 20 remarkable trees, 10 sculpted trees, 47km of bridle paths, nine walking trails and several picnic areas can be discovered within this beautiful forest.

Longues plages de sable fin

ENTRE QUEND-PLAGE-LES-PINS & FORT-MAHON PLAGE



LE CHAR À VOILE

LAND SAILING / STRANDSEGLER / STRANDZEILEN

Entre Quend-Plage et Fort-Mahon, les longues plages de sable du Marquenterre sont le lieu idéal pour pratiquer le char à voile, une activité accessible à tous. Les manœuvres s'acquièrent rapidement et vous pouvez vite laisser le vent s'engouffrer dans la voile, profiter des embruns, vous laisser griser par la vitesse et l'adrénaline. Le meilleur moment ? juste après la marée... la plage est immaculée !

(Les coordonnées p.54)

Duathlon des Pins le 24 octobre à Quend

Plus d'infos : tritrailandrun80.fr

ARBRE ET AVENTURE

ADVENTURES IN TREES / BAUM UND ABENTEUER / AVONTURENPARK

Dans une belle forêt de pins, un parc arbo-escalade aux nombreuses activités : parcours aventure, laserball, escalarbre, extrem éjection, hoverboard, combat tir à l'arc.

(Quend-Les coordonnées p.57)



Little Gipsy, la youtubeuse aux 50 000 abonnés et blogueuse voyage, au ton décalé et adepte de l'autodérision, lancée au galop sur la plage de Quend.

L'ASINERIE DU MARQUENTERRE

VISIT THE DONKEY COLLECTION AND FARM ANIMALS / ESELHOF IM MARQUENTERRE / EZELBOERDERIJ VAN DE MARQUENTERRE

Découvrez de nombreuses races d'ânes et partez en balade. Sur place il y a aussi des canards, des oies, des poules, des chèvres et même des abeilles !! Les petits bouts vont adorer !

Ouvert du 1/04 au 15/09 (sauf samedi)

Ferme de la Bonne Dame - 80120 Monchaux-les-Quend
06 21 26 02 94 - asinieriedumarquenterre.fr

À découvrir également la Chèvrerie le Maguette pour assister à la traite des chèvres et déguster du bon fromage !

LES MOULES DE BOUCHOT

BOUCHOT MUSSELS / MIESMUSCHELN / BOUCHOT-MOSSELEN

A marée basse, découvrez sur l'estran l'élevage des moules de bouchot.

Visite guidée :

Découverte de la pêche à pied et de la mytiliculture (culture des moules de bouchot) avec un guide nature professionnel.



Make the most of the 15 km of sandy beach to try out the seaside winter sport, land sailing, or of the coolness of its pine forest as you move from tree to tree in the Arbre and Aventure park.

Merveilleuses évasions à Quend-Plage-les-Pins

Sophrologie et bains sonores au crépuscule

Retrouvez toute la programmation et réservez sur terresetmerveilles-baiedesomme.com

Un nom qui sent bon les Landes et pourtant vous êtes en baie de Somme. Cette station de caractère dévoile de multiples facettes : dunes sauvages, longue plage de sable réputée pour la pratique du char à voile... et bien sûr la forêt de pins (unique sur le littoral picard) ! Avec ses 15 km de plage, sa piste cyclable et ses sentiers de randonnées à pied et à vélo, vous profiterez des bienfaits du bord de mer.

LA BAIE D'AUTHIE

AUTHIE BAY / BUCHT DER AUTHIE / BAAI VAN DE AUTHIE

On la surnomme la petite sœur de la baie de Somme. Il est vrai qu'on y retrouve une faune et une flore identique : lilas de mer, argousier, coques, salicorne, phoques... le sentier des pêcheurs vous mène, sur 2,5 km aller-retour, de la pointe de Routhiauville, au cœur des mollières, au poulier de l'Authie, cette langue de sable qui s'avance dans la baie et se couvre de dunes blanches plantées d'oyats.

LE GOLF DE BELLE DUNE

BELLE DUNE GOLF CLUB / GOLFLANLAGE „BELLE DUNE“ / GOLFBAAI BELLE DUNE

Rendez-vous dans l'un des 10 plus beaux golfs de France. À quelques pas du bord de mer, parfaitement intégré au plus beau massif dunaire d'Europe, avec ses 18 greens semés directement sur la dune, le golf de Belle Dune est proche de ses cousins irlandais ou écossais.

Trou N° 15 de 600 mètres - un nouveau défi à relever

> Cours de golf, initiation, stages, green fee
Ouvert toute l'année sauf 25/12 et 01/01
Par 71 - 5883 m - 18 trous

Fort-Mahon-Plage
03 22 23 45 50
golfdebelleune.fr

AQUACLUB DE BELLE DUNE

AQUACLUB POOL COMPLEXE

Une nouvelle saison pleine de surprises. Alliez sport - loisirs et détente dans un nouvel espace complètement revisité. Boutique, restauration, espace cardio fitness et détente, bassin sportif, bassin nordique piscine à vagues et pataugeoires ludiques pour les enfants ! Leçons de natation et activités de remise en forme...

Réouverture prévue au printemps/été 2022
03 22 23 73 00 - aquaclubdebelleune.fr

À Fort-Mahon, on suit l'exemple de la blogueuse voyage Little Gipsy et on s'initie au Beach-Art : une plage de sable fin immense, un râteau, une ficelle, de la créativité ! Sur le principe du land art, on crée d'immenses œuvres éphémères sur le sable...

Beach Art Festival - en septembre à Fort-Mahon

Plus d'infos : fort-mahon-plage-tourisme.com

f Beach Art Festival

Office de Tourisme Fort-Mahon

555 avenue de la plage

03 22 23 36 00

fort-mahon-plage-tourisme.com



Bureau d'Information Touristique de Quend

1 place du 8 mai

03 22 23 62 65


terresetmerveilleles-baiedesomme.com



VISITES GUIDÉES

- À la découverte de la baie d'Authie
- Sur le chemin des Blockhaus
- A Bassieu (découverte des bouchots)
- Découverte des phoques en baie d'Authie
- Les Grandes Marées
- Balades VTT
- Rando-Ânes
- Cueillette et dégustation en Baie

Réservations en ligne sur fort-mahon-plage-tourisme.com (rubriques balades guidées) ou à l'office du tourisme



SÉBASTIEN,
MONITEUR
DE CHAR
À VOILE

Portrait

C'est très gratifiant de pouvoir partager mes

connaissances à travers le char à voile, sport emblématique de la région. J'aime particulièrement ressentir l'enthousiasme des personnes à vivre cette expérience. C'est un condensé d'échanges agréables, conviviaux et passionnants, un vrai partage. Au-delà des sensations du char, c'est aussi un voyage à travers les paysages : dunes, plage, baie, blockhaus...



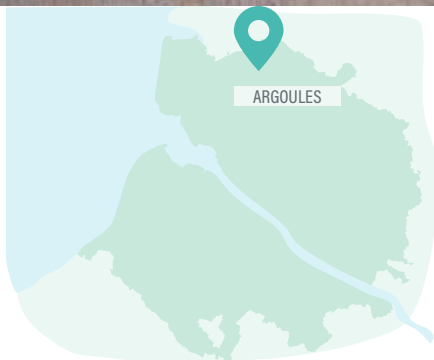
This resort nestles in the heart of the most beautiful ranges of dunes in Europe. Its long sandy beach stretches between the Authie bay to the North and the Somme bay to the south.

L'Abbaye & les Jardins

DE VALLOIRES

VALLOIRES ABBEY AND GARDENS / ABTEI UND GÄRTEN VON VALLOIRES / DE ABDIJ EN DE TUINEN VAN VALLOIRES

© N. Joyant



ARGOULES

L'ABBAYE



THE ABBEY / ABTEI / ABDIJ

Rendez-vous à Argoules, au cœur de la vallée de l'Authie pour découvrir la seule abbaye cistercienne du XVIII^e siècle complète en France. La décoration intérieure baroque est l'œuvre du baron Pfaffenhoffen et du ferronnier Jean-Baptiste Veyren. Restauration pour groupes, séminaires, événements et fêtes familiales, boutique proposant de l'artisanat religieux et monastique, des produits locaux et un grand choix de livres.

Ouverture de mi-mars à mi-novembre
l'abbaye se visite uniquement guidée.
Horaires à consulter sur le site web.

> Adulte 8 € - Enfants 5,50 €

80120 Argoules

03 22 29 62 33 - abbaye-valloires.com  

L'AGENDA DES JARDINS ET DE L'ABBAYE

HIGHLIGHTS / HÖHEPUNKTE / HOOGTEPUNTEN

Le printemps avec les cerisiers en fleur

L'été découvrez la roseraie et ses 250 variétés de roses

L'automne avec les couleurs chatoyantes des écorces et des feuillages

Journées Européennes des métiers d'art aux Jardins de Valloires en avril

Balades musicales dans l'abbaye et les jardins le dernier dimanche de juin

Fête de l'automne aux Jardins en octobre

Visites guidées et thématiques de l'abbaye :

l'orgue, Valloires à travers les guerres", "Thérèse Papillon", "Les cisterciens", Exposition datant de l'époque du Préventorium de Valloires (1922 à 1976)

NEW Visites à la lueur des bougies

Ateliers bien-être aux

Jardins : yoga japonais, Sophro de printemps sous les fleurs de cerisiers, Sophro regard d'automne

À réserver sur terresetmerveilles-baiedesomme.com

Spectacle Abbaye Lumière

(Re)découvrez cet été l'abbaye et les jardins de Valloires au cours d'un parcours nocturne de son & lumière. Durant plus d'une heure, plongez au cœur des deux sites de la vallée de l'Authie, entre nature et patrimoine, grâce à une expérience immersive sonore et lumineuse hors du commun. La scénographie est signée Bruno Seillier, créateur de génie déjà à l'origine des spectacles à la Tour Eiffel, au Mont Saint Michel, aux Invalides... Cette 2^e édition du son & lumière aura lieu tous les soirs de mi-juillet à fin août 2022. Un événement à ne pas manquer !



26

© Association de Valloires



Head for Argoules, in the heart of the Authie Valley, to discover the only complete 18th-century Cistercian abbey in France, with characteristic cloisters, vaulted chapter house, Louis XV style reception rooms and 13th-century paintings. At the foot of the abbey, an 8-hectare pocket of greenery, designed by Gilles Clement brings together over 5000 species and varieties of plants.

LES JARDINS

GARDENS / GÄRTEN / TUINEN

Sentez, explorez, goûtez, laissez-vous surprendre par les richesses des jardins. Les Jardins de Valloires s'étendent sur 8 hectares et intègrent une collection botanique de plus de 5 000 espèces d'arbres et d'arbustes tout en respectant l'environnement et le caractère historique des lieux. 5 jardins contemporains évoluent au fil des saisons et du temps. Des visites guidées thématiques sont proposées afin de mieux appréhender les paysages, les plantes et fleurs des Jardins.

Tous les jours :

- du 01 au 30/04 de 10h à 18h
- du 01/05 au 31/08 de 10h à 19h
- du 01 au 30/09 de 10h à 18h en semaine et de 10h à 19h le weekend
- du 01 au 21/10 de 10h30 à 17h30
- du 22/10 au 6/11 de 10h à 17h30

> Adulte 9,50 €

> Enfant 5,50 €

jardinsdevalloires.fr

BILLET COMMUN AVEC L'ABBAYE :

> Adulte 15,90 €

> Enfant 9 €

Jardins de Valloires

80120 Argoules

03 22 23 53 55



Boutique et jardinerie

Retrouvez une gamme de produits pour jardiner, aménager, décorer et déguster !

La Table du Jardinier

révèle les saveurs des plantes sauvages et des jardins grâce à sa cuisine créative. Au menu ? Velouté aux fleurs de capucines, cake au lamier, crème à l'aspérule, sablé à la rose, soupe d'orties, tarte au citron et glaces artisanales ...

Renseignements et réservations au 03 22 23 71 13

La Vallée de l'Authie

AUTHIE VALLEY / TAL DER AUTHIE / DAL VAN DE AUTHIE

L'Authie prend sa source à Coigneux dans la Somme et se jette dans la mer entre Fort-Mahon et Berck, formant ainsi une frontière naturelle entre les départements du Pas-de-Calais et de la Somme. Cette vallée verdoyante est une invitation à des promenades bucoliques.

À découvrir :

Le moulin de Maintenay, le golf de Nampont-Saint-Martin, les jardins de Maizicourt et de Séricourt, la vannerie de Boisle qui perpétue un savoir-faire traditionnel de tressage de l'osier.



De l'autre côté de l'estuaire, on découvre le département du Pas-de-Calais et les longues plages de la Côte d'Opale.

Première station : **Berck-sur-Mer**, autre hotspot d'observation des phoques.

A découvrir également les oeuvres des peintres de l'école berckoise au musée. Aux vacances de **printemps**, des milliers de cerfs-volants animent le ciel de Berck.

A seulement quelques kilomètres,

la station mythique

du Touquet vous promet de savoureux moments les pieds dans le sable dans l'un des bars de plage et une intense virée shopping dans la célèbre rue Saint-Jean.

A ne pas manquer également la cité fortifiée de **Montreuil-sur-Mer** : une balade de 3 km le long de l'ancien chemin de ronde sur le front ouest et la promenade des remparts depuis la citadelle.

Son et lumière "Les misérables à Montreuil-sur-Mer" tous les étés dans le cadre historique de la citadelle.



LA BAIE DE SOMME

Les 493 cabines de plage disposées en bordure de mer (présentes de mi-mai à mi-septembre), le long du plus long chemin de planches d'Europe confèrent un charme insolite à la station. Les cabines de plage multicolores sont tour à tour des lieux de repos, de retrouvailles familiales ou simplement un lieu où les enfants vont adorer prendre leur goûter, face à la mer.

Si la station est principalement connue pour sa digue de galets, une vaste plage de sable se découvre à l'heure de la marée basse, et permet de faire de longues balades sur plusieurs kilomètres. La plage de La Mollière située à proximité du centre de la commune est un spot de Kitesurf très réputé, qui offre des conditions de navigation optimum.

La navigation en eau peu profonde en fait également un lieu d'apprentissage adéquat. De part et d'autre de la ville, des milieux naturels préservés : au sud le marais du Hâble d'Ault qui accueille de nombreux oiseaux, au nord, la route blanche, véritable paradis des cyclistes et randonneurs, qui vous guidera jusqu'à la pointe du Hourdel.



Cayeux

SUR-MER

© M. Bujant

LE HOURDEL

Le Hourdel marque la pointe Sud de la baie de Somme. C'est encore un petit port de pêche en activité d'où partent les sauterelliers mais c'est aussi le point de départ des balades pour aller observer la colonie de phoques qui a élu domicile sur les bancs de sable au large de la pointe du Hourdel. À pied ou à vélo, poursuivez votre cheminement vers Cayeux par la route blanche. Cette ancienne route, fermée à la circulation a été entièrement réaménagée pour le plus grand plaisir des randonneurs !

LE CASINO DE CAYEUX-SUR-MER

THE CASINO / KASINO / CASINO

Dès la fin du XIX^e siècle un casino s'est installé à Cayeux-sur-Mer. L'actuel casino dispose d'une salle de jeux, d'un restaurant panoramique avec vue sur la mer ainsi que d'une salle de spectacles.

03 22 26 71 56

casino-cayeux.fr



© Bruno Maltor

Bruno Maltor, blogueur voyage, a adoré le blockhaus du Hourdel. 4 000 000 Visiteurs Uniques en 2019 sur son blog votretourdumonde.com

Visites guidées

GUIDED VISITS / RONDLEIDINGEN MET UITLEG

- L'incontournable Pointe du Hourdel
- Cayeux, de la Belle Epoque à nos jours
- Les secrets de la Baie de Somme
- Partons à la découverte du Hâble d'Ault
- À la découverte de Brighton-les-pins

Retrouvez toute la programmation et réservez sur tourisme-baiedesomme.fr

LE « BENOÎT CHAMPY »

Cet authentique canot de sauvetage du siècle passé, est le prétexte à la découverte du sauvetage en mer sur la Côte Picarde.

• **Juillet-août :**
visite libre de 14h à 17h
Puis sur rendez-vous au
06 74 55 04 44

CHAPELLE DES MARINS

SEAMAN'S CHAPEL / KAPELLE DER SEEFAHRER / ZEEMANSKAPEL

Cette chapelle symbolise le riche passé maritime du quartier. Elle est remarquable notamment pour son tympan en bois sculpté représentant la Vierge Marie arrivant en barque dans le port de Boulogne-Sur-Mer.

Ouverte tous les jours de 9h à 18h.

STATION NAUTIQUE

WATERSPORTS RESORT / NAUTIK-STATION / WATERSPORTCENTRUM

La grande plage de Cayeux se prête à toutes sortes d'activités nautiques : on peut participer à un stage de catamaran ou de kayak, partir en balade encadrée sur un petit voilier ou à bord d'un kayak, louer des kayaks ou des stand-up paddle, s'initier au kitesurf.

LE MUR DE L'ATLANTIQUE ET LES BUNKERS

THE ATLANTIC WALL AND BUNKERS / DER ATLANTIKWALL UND DIE BUNKER / DE ATLANTIKWALL EN DE BUNKERS


Il y a le blockhaus du Hourdel, emblématique et imposant. D'autres se sont fait plus discrets, fondus dans l'architecture de la ville actuelle ou enfouis dans le sable des dunes.

Cayeux-sur-Mer compte un nombre important de bunkers construits par l'armée du Troisième Reich pendant la seconde guerre mondiale. Éléments constituant du Mur de l'Atlantique, ils étaient pensés comme un rempart contre un débarquement des Forces Alliées. Répartis sur tout le littoral, de la Norvège à la frontière franco-espagnole, construits en béton armé, de nombreux ouvrages ont résisté au temps.

Visites guidées proposées par la Maison de la Baie et Rando Nature

Office de Tourisme de la baie de Somme


2 place Aristide Briand
80410 Cayeux-sur-Mer
03 22 26 61 15
07 55 51 47 65 (SMS gratuit)
tourisme-baiedesomme.fr



DEUX PHARES

TWO LIGHTHOUSES / ZWEI LEUCHTTÜRME / TWEE VUURTORENS

Le phare de Cayeux, appelé aussi phare de Brighton, est le plus haut des 5 phares de la Côte Picarde, il culmine à 32 mètres de haut, il est rouge et blanc. À quelques mètres de là, son voisin du Hourdel est blanc et vert. Il a été détruit pendant la Seconde Guerre mondiale et reconstruit en béton armé vers 1950.



© H. Bryant



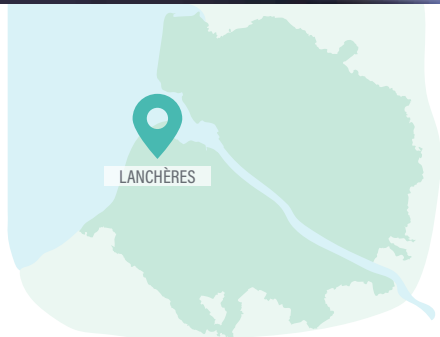
Take the boardwalk edged with 400 beach huts and enjoy the long beach of blue shingle. Watch as the fishing smacks leave the port of Le Hourdel to fish for prawns.



Maison

DE LA BAIE DE SOMME

© N. Bryant



LANCHÈRES

VIVEZ UNE EXPÉRIENCE IMMERSIVE UNIQUE

IMMERSION IN THE BAY - IMMERSION IN DIE BUCHT - EEN DUIK IN DE BAAI

Au cœur du centre d'interprétation de la Baie de Somme :

La Maison de la Baie de Somme, avec sa nouvelle scénographie et ses outils interactifs, vous permettra de découvrir les richesses du territoire. Tel un explorateur, partez à la découverte de la Baie, de ses milieux, de son histoire et de son devenir...

POINT DE DÉPART POUR DES SORTIES NATURE EN BAIE DE SOMME

DEPARTURE POINT FOR WILDLIFE TRIPS IN THE SOMME BAY - STARTPUNKT FÜR NATURFÜHRUNGEN IN DER SOMMEBUCHT - VERTREKPOINT VOOR NATUUREXCURSIES IN DE BAAI VAN DE SOMME

Accompagné d'un guide naturaliste expérimenté, partez à la rencontre des richesses de la Baie : Observation de la plus grande colonie de phoques de France, les grands espaces de la Baie de Somme, les richesses de l'estuaire, la Baie de Somme en 39-45. Sur place : une Boutique Nature – une aire de pique-nique – la location de vélos

UN ESPACE LUDIQUE POUR TOUTE LA FAMILLE

A PLACE OF FUN FOR ALL THE FAMILY - SPASS FÜR DIE GANZE FAMILIE - EEN LUDIEKE PLEK VOOR HET HELE GEZIN

Une véritable balade en Baie de Somme :

- 1 film grand format.
- 6 dioramas interactifs présentant les différents milieux de la Baie de Somme et ses hôtes.
- 1 salle phoque grandeur nature : apprenez à observer les phoques sans les déranger !
- 1 petit laboratoire pour explorer et observer tel un naturaliste :
- 1 salle sur les risques pour réfléchir aux comportements à adopter face aux inondations et submersions.
- 1 salle sur les métiers et activités traditionnelles de la Baie
- 1 parcours extérieur...



© N. Bryant

Tarifs à consulter sur maisondelabaiesomme.fr

Ouvert

- Tous les jours du 05/02 au 06/03 de 10h à 17h30
 - Les samedis et dimanches du 07 au 31/03 de 10h à 17h30
 - Tous les jours du 01/04 au 30/09 de 10h à 18h30
 - Tous les jours du 01/10 au 13/11 de 10h à 17h30
 - Tous les week-ends du 14/11 au 18/12 de 10h à 17h30
 - Tous les jours du 19/12 au 31/12 de 10h à 17h30
- Fermé le 25/12 et du 01/01 au 04/02

Carrefour du Hourdel

80230 Lanchères

03 22 26 93 93

Billetterie en ligne sur

maisondelabaiesomme.fr





La balade douce, un itinéraire piéton et cyclable de 10km de Rogeant, commune de Toeuflès, à Cahon-Gouy, sur lequel on longe la Trie.

Le Vimeu



NATURE ET CULTURE PICARDES

WILDLIFE AND TRADITIONS IN PICARDY /
PICARDISCHE NATUR UND KULTUR /
PICARDISCHE NATUUR EN CULTUUR

La vallée de la Trie est l'une des vallées vertes du Vimeu. Elle est connue pour ses terres agricoles, les grandes pâtures avec son élevage diversifié, ses vergers, ses haies bocagères, et ses saules têtards en limite de terres humides. Elle offre de nombreuses balades à travers les champs et les bois, longeant la Trie. La Trie, véritable colonne vertébrale de la vallée, dessine par son sillon le paysage et met en valeur sur son passage les reliefs et la végétation. Le Vimeu est aussi la terre de naissance de notre célèbre gâteau battu, une recette identitaire de la Picardie, qui fera le plaisir de tous les gourmands !

LES CROIX EN TUF

THE STONE CROSSES / TUFFSTEINKREUZE / KRUISEN VAN TUFFSTEEN

Dans ces paysages champêtres, on découvre un trésor de 50 croix en tuf du Vimeu (une roche calcaire très tendre et incrustée de coquillages) qui entretiennent certaines légendes picardes. Latine, grecque, templière ou encore pattée, chaque croix possède ses propres caractéristiques et ne ressemble à aucune autre. On les trouve à l'entrée d'un chemin, au bord d'une route ou parfois contre le mur d'un cimetière. Parcours balisé des croix de tuf à découvrir le long de la magnifique vallée de la Trie.

Consultez le site richesses-en-somme.com pour en savoir plus.



UNE TERRE DE GÉNIE, UN SAVOIR-FAIRE ANCESTRAL

A LAND OF GENIUS, OF ANCESTRAL KNOW-HOW /
REGION DER ERFINDER, WISSEN DER AHNEN /
EEN VINDINGRIJK LAND, EEN EEUWENOUDE VAKMANSCHAP

Le Vimeu est connu pour son développement industriel. Ici serrurerie et robinetterie règnent en maître depuis des décennies. Les collections de serrures, cadenas et coffres et la reconstitution d'anciens ateliers au musée des industries du Vimeu vous donneront un aperçu du talent et du savoir-faire de ce pays.

RAPHAËL, PROPRIÉTAIRE DES CAMPINGS LE CLOS CACHELEUX ET LE VAL DE TRIE

Dormir à la campagne, tout en étant proche de la Baie de Somme offre le bien-être et le ressourcement dont les visiteurs ont besoin. Nos hébergements sont conçus pour profiter au maximum de la campagne : vue sur les pâtures, emplacements XXL, panier pique-nique du terroir,... Ici on prend le temps et on respire ! Vivez aussi une expérience unique en profitant de nos logements insolites (cabanes dans les arbres, bulle romantique, tente perchée, tipi,...).

Visite uniquement sur réservation pour des groupes de 15 personnes minimum (Durée : 1h30)
Tarif : 2€ / personne
Picardie Maritime Industries
03 22 60 21 60 - musee@vimeu.fr



The Vimeu area is renowned for the conservation of regional traditions such as Picard games and ancestral know-how, including lock-making and tap fittings. Come and see the hoard of 50 stone crosses.



Portrait



Ault

Ault fut engloutie par les flots lors d'une terrible tempête en 1583. Cet ancien village de pêcheurs s'étend de l'entrée ouest de la baie de Somme aux premières falaises de la côte d'Albâtre.

© Olivier LEBERCI



UN AIR DE BELLE ÉPOQUE

BELLE ÉPOQUE ATMOSPHERE / WIE ZUR JAHRHUNDERTWENDE / EEN VLEUGJE BELLE ÉPOQUE

Découverte de l'architecture balnéaire de la Belle Époque à travers les décors notamment en céramique (art décoratif) qui ornent les façades des villas typiques de cette période.

LA PORTE DU MOULINET

VAULTED STAIRWAY TO A VIEWING POINT AT THE TOP OF THE HILL / DAS MÜHLENTOR / TRAP NAAR UITZICHTPUNT

Fantaisie architecturale construite en 1893, de style médiéval. Un escalier voûté de briques mène sur la colline (qui abritait un des 4 moulins présents à Ault au Moyen-âge - ils étaient répartis dans différents quartiers dont le Moulin de Pierre, un autre moulin qui conserve encore sa tour circulaire d'origine...). Son ascension offre une vue imprenable sur les hauteurs de la ville.

Renseignements au Bureau d'Accueil Touristique

PARCOURS BALISÉ "SUR LES PAS DE VICTOR HUGO"

SIGNPOSTED TRAIL IN THE FOOTSTEPS OF VICTOR HUGO / SPAZIERWEG AUF DEN SPUREN VICTOR HUGOS / WANDELING 'IN DE VOETSTAPPEN VAN VICTOR HUGO'

(11 stations commentées et illustrées)

Le 7 septembre 1837, Victor Hugo partit du Tréport par le sentier des douaniers, en passant par le Bois de Cise, pour rejoindre Ault et ses falaises naissantes. Ses écrits révèlent des passages admirables sur la description de la ville d'Ault.

LE BEFFROI ECCLÉSIASTIQUE ET L'ÉGLISE SAINT-PIERRE

SAINT-PIERRE'S CHURCH AND ECCLESIASTICAL BELFRY / DER GLOCKENTURM UND DIE PETERSKIRCHE / BELFORT EN KERK SAINT-PIERRE

L'Église Saint-Pierre d'Ault est la seule église de Picardie à posséder un beffroi ecclésiastique obtenu par l'extension d'une charte communale datant de 1382. Récemment découvert, il est le troisième de France, avec ceux de Dunkerque et Cambrai. Il est inscrit au titre des Monuments Historiques. L'église est construite en damiers, pierres blanches et silex taillés typiques de Picardie maritime.

Visites guidées du 01/03 au 30/11

Samedi de 11h à 12h - Dimanche de 11h15 à 12h15
sauf le 2^e dimanche du mois - Mardi de 15h30 à 16h30

LA VISITE DU BOIS DE CISE

CISE WOOD / DER CISE-WALD / WANDELN IN BOIS DE CISE

Cette valleeuse verdoyante aux aspects belle époque avec ses nombreux témoignages architecturaux est le seul bois naturel de hêtres et de chênes du littoral de la Manche (sur plus de 500 km de littoral).

Ne manquez pas de vous rendre aux points de vues exceptionnels depuis le sommet des falaises.

Visites guidées et commentées uniquement sur réservation.

À visiter également

la chapelle Notre-Dame d'Onival et la chapelle Saint-Edith du Bois de Cise

À parcourir également

le Circuit des Villas Jane Atché (arts décoratifs et architecture balnéaire)

Accueil Touristique - Point Info Relais

Grande rue (en cours)

02 35 86 05 69

destination-letreport-mers.fr



UN BALCON SUR LA MER

OVERLOOKING THE SEA / BALKON MIT BLICK AUF S MEER / BALKON MET UITZICHT OP ZEE

Accrochées à la falaise, les villas du début XX^e siècle d'Ault, d'Onival et du Bois de Cise défient les éléments naturels. Du haut du Bois de Cise, valleeuse verdoyante, site classé à l'inventaire des sites pittoresques, admirez le panorama de l'enfilade des falaises qui se perdent à l'horizon et observez les oiseaux au hâble d'Ault où les eaux saumâtres ont pénétré le site de lagunes et gravières.



Ault is a balcony overlooking the sea. The early 20th-century villas of Ault, Onival and the Bois-de-Cise cling to the cliffs, defying the elements.



Mers-les-Bains

**Ville classée station
balnéaire et de tourisme**
TOWN LISTED AS A SEASIDE RESORT /
BESUCHERFREUNDLICHES SEEBAD /
GECLASSIFICEERDE TOERISTISCHE BADPLAATS

Loisir et culture
LEISURE AND CULTURE / FREIZEIT UND KULTUR /
RECREATIE EN CULTUUR

Casino, bowling, médiathèque,
centre aquatique O2 Falaises, mini-golf,
tennis, club nautique, street park bowl

**Panorama de Notre-Dame
de la Falaise**

PANORAMA OF NOTRE-DAME DE LA FALAISE /
AUSSICHTSPUNKT NOTRE-DAME DE LA FALAISE /
UITZICHT VANAF NOTRE-DAME DE LA FALAISE

Vue à 360° de la côte d'Albâtre à la Baie
de Somme à plus de 80m d'altitude

LE CHARME DE LA BELLE ÉPOQUE

BELLE-EPOQUE CHARM / WIE ZUR JAHRHUNDERTWENDE / DE CHARME VAN DE JAREN 20

Station balnéaire dotée d'une plage de galets à marée haute et de sable à marée basse de plus d'un kilomètre de long en accès libre, Mers-les-Bains propose aussi un trait de côte d'environ 2,5 km de hautes falaises de craie avec une faune et une flore maritimes spécifiques, avec circuits de randonnées pédestres, ainsi qu'un large espace vert multi-activités en centre-ville (Mers-les-Bains est labellisée Station Verte de Vacances).

Le front de mer est constitué de villas caractéristiques de l'architecture balnéaire avec les nombreuses influences, à la fois anglaises, flamandes, ou encore en lien avec l'Art Nouveau ou l'Art Floral, etc...

Plus de 500 villas « Belle Époque » sont classées site patrimonial remarquable depuis 1986, dont une inscrite au titre des Monuments Historiques, la villa RIP.

Bureau d'Accueil Touristique

3 avenue du 18 juin 1940

02 35 86 05 69

destination-letreport-mers.fr



This resort took off with the arrival of the railway at the end of the 19th-century, and with the start of the vogue for sea bathing. Take a look at the Belle Époque villas in the beach district, at the foot of the solid chalk cliff, a notable example of Art Nouveau.



Les vertigineuses falaises blanches aux pieds caressés par les marées sont les plus hautes falaises de craie vive d'Europe. Architecture Belle Époque, plages de galets et plaisirs nautiques sont au rendez-vous sur la côte d'Albâtre.

Le Sentier du Littoral (GR21 & GR120) vous propose une balade vertigineuse au sommet des falaises. Des sorties nature guidées sont proposées.
destination-letreport-mers.fr

Chemin entre Verre et Mer

Du Tréport à Longroy-Gamaches, 18 km dédiés aux piétons, VTT, cavaliers

Les circuits de randonnée autour de la Destination Le Tréport - Mers

Carte disponible à l'Office de Tourisme : 16 circuits de randonnée de 4,5 à 16,5 km



LA CÔTE d'Albâtre

THE CÔTE D'ALBÂTRE / ALABASTERKÜSTE / DE ALBASTKUST



© Vincent Damann

LE TRÉPORT

C'est **un port de pêche et de plaisance** (FISHING AND PLEASURE PORT / FISCHEREI- UND YACHTAHFEN / VISSERS- EN JACHTHAVEN) toujours très vivant.

Le musoir (museau du port) avec ses deux rampes de part et d'autre se dresse au milieu du quai François I^{er} et confère au Tréport cette caractéristique particulière.

Le quartier des cordiers, gagné sur la mer et bâti au pied des falaises, a d'abord accueilli des familles de pêcheurs. Puis, au 19^{ème} siècle, d'élégantes villas sont construites par la bourgeoisie parisienne.

Église Saint-Jacques (SAINT-JACQUES' CHURCH / JAKOBSKIRCHE / KERK SAINT-JACQUES), avec sa façade en damier, sa tour gothique, son portail Renaissance et ses clés de voûte pendantes, est à découvrir absolument.

Le funiculaire

(THE CABLE CAR / STANDSEILBAHN / HET KABELTREINTJE) Datant de 1908, le tunnel a été remis en service en 2006 et offre un voyage unique d'1'55 minute à travers la falaise, entre les cordiers et le sommet des falaises grâce un ascenseur incliné.

- En gare haute du funiculaire : L'Atelier de Verre (démonstration d'un souffleur de verre et boutique) - 07 85 21 24 23
- En gare basse du funiculaire : La Galerie Verre Mer (démonstration sur la fabrication de perles de verre à la flamme et boutique) - 06 70 89 04 31

Ville classée station balnéaire et de tourisme

TOWN LISTED AS A SEASIDE RESORT / BESUCHERFREUNDLICHES SEEBAD / GECLASSIFICEERDE TOERISTISCHE BADPLAATS

Bureaux d'Accueil Touristique

Quai Sadi Carnot (et en saison Gare Haute du Funiculaire)

Le Tréport
02 35 86 05 69



© JDD/DTIC



CRIEL-SUR-MER

Autre charmante station balnéaire où deux plages de galets sont dominées par les hautes falaises. Joli patrimoine : église Saint-Aubin, Manoir de Briançon, Château Chantereine.

Bureau d'Accueil Touristique saisonnier

60 rue de la Libération
Criel-sur-Mer
02 35 86 05 69



Bureau d'Accueil Touristique
Place Guillaume le Conquérant
Eu
02 35 86 05 69



EU

Dernier domaine royal en France, le patrimoine d'Eu est remarquable.

La légendaire forêt d'Eu (THE LEGENDARY EU FOREST / DER LEGENDÄRE WALD VON EU / HET LEGENDARISCHE BOS VAN EU) couvre près de 10 000 hectares d'arbres principalement de hêtres

Le château (THE CASTLE / SCHLOSS / BURCHT) abrite notamment le Musée Louis-Philippe. Mobilier, galerie de portraits, arts de la table font revivre ce lieu historique. Les jardins à la française et le parc riche d'arbres remarquables sont aussi à ne pas manquer.

Mi-Mars à début novembre tous les jours sauf mardi et vendredi matin de 10h à 12h et de 14h à 18h
> Adulte 5 € - Enfant 2 €
chateau-eu.fr

Le théâtre du Château (CASTLE THEATER / SCHLOSSTHEATER / HET THEATER VAN HET SLOT), de style Louis-Philippe, or et rouge est remarquable et ouvert à la visite aux horaires d'ouverture de la billetterie.

Billetterie ouverte du mercredi au vendredi de 14h30 à 17h30

Collégiale Notre-Dame et Saint Laurent O'Toole (NOTRE-DAME COLLEGIATE CHURCH / STIFTSKIRCHE UNSERER LIEBEN FRAU / COLLEGIALE KERK NOTRE-DAME) mêle gothique primitif dans ses parties les plus anciennes et gothique flamboyant. La crypte conserve desgisants médiévaux. L'orgue du XVII^e siècle est remarquable.

D'avril à septembre : 9h30-12h et 14h30-18h
du lundi au samedi, 14h30-18h le dimanche.
Ouverte les après-midis des jours fériés sauf
25/12 et 01/01 et pendant les offices religieux.

D'octobre à mars : 13h30-17h lundi, 9h30-12h30 et 13h30-17h du mardi au samedi, 13h-17h dimanche. Fermée les jours fériés et pendant les offices religieux.
02 35 86 19 34

Jardin Jungle Karlostachys

Visite guidée par Charles Boulanger, créateur de ce jardin privé de 15 hectares composé de 50 000 plantes exotiques ou locales.

Uniquement sur réservation, renseignements au 06 23 75 19 73 - jardinjungle.com

Site archéologique de Briga

Au cœur de la forêt d'Eu, les ruines d'habitations et de monuments gallo-romains rappellent l'existence de la petite ville de Briga. Des campagnes de fouilles s'y déroulent chaque année à la découverte des vestiges de cette bourgade des I^{er} au III^e siècles de notre ère et de la vie qui l'animaient.

Visites guidées du site et du dépôt de fouilles. Tous les jours à 14h en juillet et août (sauf WE et jours fériés). Départ de visite à 14h.
09 63 43 26 81 - archo@ville-eu.fr

La Chapelle du collège des Jésuites

(JESUIT COLLEGE CHAPEL / JESUITENSTIFTSKAPELLE / JEZUIETENKAPEL)

Caractéristique de l'architecture jésuite, mélanges des styles renaissance et Louis XIII, la chapelle renferme les mausolées de Catherine de Clèves et Henri de Guise. Lieu d'expositions temporaires.

Ouverte jusqu'au 30 novembre du mardi au samedi, de 10h à 12h et de 14h à 18h30 ; les dimanches et jours fériés, de 14h30 à 18h30. Fermée le lundi. 02 35 50 16 73

Retrouvez toutes les informations sur les bornes numériques tactiles installées aux abords des plages de nos communes littorales, à proximité immédiate de nos Offices de Tourisme ou dans le centre de la Ville d'Eu ou de Gamaches.

Atelier Corporel & Sylvothérapie en forêt d'Eu

(BODY WORKSHOP AND FOREST THERAPY IN EU FOREST / ENTSPANNUNGSANGEBOT UND SILVIOThERAPIE IM WALD VON EU / WORKSHOP LICHAAM & BOSBAD IN HET BOS VAN EU)

Venez booster vos défenses immunitaires, retrouver vitalité et sérénité, aux contacts des arbres et de la forêt !

M^{me} Bettina Lanchais, thérapeute psycho-corporelle
06 63 41 16 44 - bettina-conscience-corps-energie.fr

La Vallée de la Bresle

TRADITION VERRIÈRE

THE VALLÉE DE LA BRESLE ; GLASSMAKING TRADITION / TAL DER BRESLE ;
TRADITIONELLE GLASPRODUKTION / HET DAL VAN DE BRESLE - GLASTRADITIE

Depuis 5 siècles, les verriers de la vallée de la Bresle fabriquent les flacons des luxueux parfums : Guerlain, Chanel, Nina Ricci... La Vallée de la Bresle produit 70% des flacons de parfums de marque réalisés dans le monde entier. Autrefois en forêt, ces verreries se sont installées en fond de vallée lorsque la ligne de chemin de fer Paris-Le Tréport fut construite.

La Vallée de la Bresle est également reconnue pour la pratique de la pêche notamment des poissons migrateurs (truites de mer, saumons, anguilles). Les étangs sont également des lieux de pêche appréciés pour les poissons blancs, carnassiers ou carpes.

BLANGY-SUR-BRESLE

Musée de la Verrerie

GLASS MUSEUM / GLASMUSEUM / GLASKUNSTMUSEUM

Découvrez l'histoire de l'industrie verrière et assistez à une démonstration de souffleur de verre.

Réouverture le 02/03

> Adultes 6 €

> Enfants (de 6 ans à étudiants) 3 €

Visite libre (ou guidée à partir de 6 personnes)

Visites suivies d'une démonstration

Rue du Manoir (proximité A26)

02 35 94 44 79

blangysurbresle.fr

VISITE IMMERSIVE DANS L'INDUSTRIE DU FLACONNAGE DE LUXE

Casques de réalité virtuelle.

> Tarifs : 3 € par personne / 5 € pour 2 avec casque partagé

Bureau d'accueil Touristique - Place Guillaume Le Conquérant - Eu

EU

Le Musée du Verre et des traditions verrières

(GLASSMAKING MUSEUM / MUSEUM DER GLASKUNST / GLASMUSEUM)

Il vous conte l'histoire du verre depuis ses origines en Egypte. La salle des parfums vous présente une collection unique de flacons.

• Début avril à début novembre : 14h-18h (3 visites commentées à 14h30, 15h30, 16h30)

• Avril à juin : mardi, weekend et fériés

• Juillet à septembre : mardi, mercredi, weekend et fériés

• Octobre à novembre : mardi et samedi

> 5 €

traditions-verrieres.com

STATIONS NAUTIQUES

SEASIDE RESORTS / NAUTIK-STATION / WATERSPORTCENTRA



Dans les terres, la base de loisirs de **Gamaches Plein Air** est située en fond de vallée. Vous pratiquez la voile ou le kayak avec une vue à couper le souffle sur les collines boisées.

À Beauchamps, **le Centre équestre du Domaine du Lieu Dieu** vous propose des balades à cheval.

Sylrain Labbé, guide pêche, vous initie à la pêche à pied et au surfcasting.

Les bases nautiques du Tréport et de Mers vous propose la découverte de la voile, du surf et du stand-up paddle.

Au Tréport, **Centre Aquatique O2 Falaises**

<https://o2falaises.fr/>

Point plage en juillet août à Ault Onival : catamaran, SUP, kayak

Visites guidées

GUIDED VISITS / RONDLEIDINGEN MET UITLEG

- **Ault-Onival** : L'Histoire des hommes, d'un village face à la mer
- **Criel-sur-Mer** : Circuit du patrimoine architectural
- **Eu** : promenade historique du XII^e siècle au XIX^e siècle
- **Eu** : Le jardin et le parc du château « Beauté et Détente »
- **Le Bois de Cise** : L'Art de vivre champêtre de la Belle Époque
- **Le Tréport** : Port et station balnéaire
- **Mers-les-Bains** : Villas Belle Époque « Joyau unique de l'architecture »

02 35 86 05 69

Le Petit Train Touristique Routier Le Tréport - Eu - Mers-les-Bains

D'avril à octobre, se renseigner auprès de l'Office de Tourisme pour les jours et horaires précis.

Along the côte d'Albâtre you can visit Le Tréport fishing and pleasure port where cable cars go up and through the cliffs, the town of Eu, with its remarkable heritage as the last royal domain in France, and the resort of Criel-sur-Mer. The Bresle Valley is well known for its fishing and traditional glass making.





LE CHÂTEAU-FORT *de Rambures*

RAMBURES CASTLE / BURG RAMBURES / BURCHT VAN RAMBURES



© Château de Rambures

*Horaires et jours susceptibles d'être modifiés
en raison de la crise sanitaire.*

**POUR LES GROUPES TOUTES L'ANNÉE
POUR LES FAMILLES ET INDIVIDUELS,
OUVERTS TOUS LES JOURS SAUF LE MERCREDI**

SELON LES HORAIRES SUIVANTS :

- Du 07/02 au 31/03 de 14h à 18h
- Du 01/04 au 13/07 de 10h à 12h et de 14h à 18h
- Du 14/07 au 23/08 de 10h à 18h
- Du 25/08 au 30/09 de 10h à 12h et de 14h à 18h
- Du 01/10 au 31/10 de 14h à 18h

**Visite du château + visite libre du parc
et de la roseraie**

> Adulte : 10 €

> Enfant (5-15 ans) : 7 € (carnet de jeu pour les 6-12 ans)

Visite libre du parc et de la roseraie

Tarifs applicables du 01/06 au 30/09

> Adulte : 8 €

> Enfant (5-15 ans) : 5,50 €

Château de Rambures

8 rue du château

80140 Rambures

03 22 25 10 93

chateau-rambures-picardie.com

UNE IMPRESSIONNANTE FORTERESSE DU XV^E SIÈCLE TOUTE EN RONDEUR !

*AN IMPRESSIVE 15TH CENTURY ROUNDED FORT /
RUNDE SACHE: EINE BEEINDRUCKENDE FESTUNGSANLAGE AUS DEM 15. JAHRHUNDERT /
EEN INDRUKWEKKEND, ROND VERDEDIGINGSWERK UIT DE 15E EEUW*

Avec ses énormes tours rondes, ses mâchicoulis et son chemin de ronde, ce château est un exemple d'architecture militaire du XV^e siècle chargé d'histoire. Quant à la chambre du roi, elle accueille à plusieurs reprises Henri IV !

Prenez le temps de flâner dans le parc à l'anglaise de 15 hectares aux arbres séculaires et dans la roseraie au plus de 500 variétés de roses aux parfums envoûtants.

La visite libre «les couloirs du temps» s'agrandit et propose la découverte inédite de 10 pièces du château et toujours le jeu «cherche et trouve».



*An impressive 15th-century fortress built all in curves!
Its enormous round towers, with machicolations
and a chemin de ronde [protected walkway], make the castle
a remarkable example of 15th-century military architecture.*



Abbeville

L'ANCIENNE COLLÉGIALE ROYALE SAINT-VULFRAN

SAINT-VULFRAN'S, FORMER ROYAL COLLEGIATE CHURCH /
KÖNIGLICHE STIFTSKIRCHE SANKT VULFRAN /
KONINKLIJKE COLLEGIALE KERK SAINT-VULFRAN

Classée Monument Historique
et aux allures de cathédrale, la collégiale
Saint-Vulfran est un chef-d'œuvre
de l'art gothique flamboyant.
Admirez son élégante façade, la finesse
de sa rose, ses hautes tours symétriques.

Horaires d'ouverture : se renseigner à l'Office
de Tourisme

Prêt d'audioguides à l'Office de Tourisme
et à la Collégiale Saint-Vulfran

Parvis Saint-Vulfran

80100 Abbeville

03 22 24 27 92

tourisme-baiedesomme.fr

Visites guidées

GUIDED VISITS - GEFÜHRTE TOUREN - RONDLEIDINGEN

- Petits secrets des rues d'Abbeville
- Abbeville l'incontournable
- Complot à la Collégiale
- Abbeville, anecdotes, devinettes et découvertes insolites
- L'ascension des tours de la Collégiale Saint-Vulfran
- À la découverte de l'ancien quartier maritime

Retrouvez toute la programmation
sur tourisme-baiedesomme.fr

tourisme-baiedesomme.fr



LE CHÂTEAU DE BAGATELLE

BAGATELLE CASTLE / SCHLOSS BAGATELLE / SLOT BAGATELLE

Cette folie du XVIII^e siècle, petite mais extrêmement raffinée, a conservé ses boiseries d'origine et une partie de son mobilier d'époque.

Le parc d'une douzaine d'hectares comprend un jardin dessiné selon les canons français du XVIII^e, prolongé par un paysage à l'anglaise qui offre une collection d'arbres remarquables.

La visite de l'ensemble commentée constitue un exceptionnel voyage dans le temps.

Du 01/04 au 13/07 15h-17h

Du 14/07 au 27/08 14h-20h

Du 28/08 au 30/10 15h-17h

Du 30/10 au 31/03 sur RDV

La visite n'est pas assurée s'il y
a moins de 5 personnes.

Il est conseillé de réserver au

06 86 17 87 22 - 03 64 24 62 71

Visite guidée uniquement
(château et parc)

> Adulte 9€

> Enfant (- 13 ans) 7,50€

chateaubagatelle.com



LE BEFFROI ET LE MUSÉE BOUCHER DE PERTHES

BOUCHER DE PERTHES MUSEUM AND THE BELFRY / BELFRIED UND MUSEUM „BOUCHER DE PERTHES“ / BELFORT EN MUSEUM BOUCHER DE PERTHES

Le beffroi d'Abbeville est l'un des plus anciens de France : sa construction commence au début du XIII^e siècle. Il affirme à cette époque l'indépendance de la cité face aux pouvoirs seigneurial et religieux et symbolise le pouvoir communal. Après avoir été le cœur de l'hôtel de Ville d'Abbeville pendant plusieurs siècles, touché par les bombardements de mai 1940, il est intégré à la reconstruction du musée Boucher de Perthes en 1954.

Il est inscrit au titre des Monuments historiques depuis 1926 et au Patrimoine mondial de l'UNESCO depuis 2005 dans le bien sériel des "Beffrois de Belgique et de France". Des visites commentées sont organisées régulièrement durant la saison.

Le musée

Ses collections sont riches d'un ensemble de premier plan illustrant l'évolution des beaux-arts et des arts décoratifs du Moyen-Âge à l'époque contemporaine. La section archéologique témoigne des découvertes de Jacques Boucher de Perthes et du passé de la région. Le fonds d'histoire naturelle évoque l'écosystème de la baie de Somme et s'enrichit d'animaux d'horizons plus lointains.

Une salle est dédiée aux œuvres de Manessier « Joies et Passion selon Manessier »

Ouvert du mardi au vendredi de 14h à 18h, le samedi de 14h à 19h

Fermé les 01/01, 01/05, 14/07, 01/11, 25/12

> Tarif : 4 € - tous les samedis gratuit pour tous

Au pied du beffroi - rue Gontier Patin

80100 Abbeville

03 22 24 08 49

musee@abbeville.fr



LA CHAPELLE DE MONFLIÈRES

MONFLIÈRES CHAPEL / KAPELLE VON MONFLIÈRES / KAPEL VAN MONFLIÈRES

Construite au XII^e siècle, puis remaniée au XIX^e, consacrée à Marie, cette charmante chapelle abrite une chaire gothique et de nombreux et curieux ex votos. Elle est au 15 août le cadre champêtre de l'ostentation de la robe offerte à la Vierge par Marie Antoinette et confectionnée par Rose Bertin.

Visite libre : toute l'année

Information : les amis de la chapelle

03 22 28 08 38



Discover the Saint-Vulfran collegiate in Abbeville, masterpiece of Flamboyant Gothic, the remarkable collections on archeology in the Boucher de Perthes Museum located in the Belfry and the stained-glass windows of the Saint-Sepulcre church, conceived by Alfred Manessier.



LE PARC DE LA BOUVAQUE

BOUVAQUE PARK / BOUVAQUE-PARK

Soixante hectares de détente et de quiétude au cœur de la ville. La richesse de la faune et de la flore reste souvent insoupçonnée par la plupart des promeneurs. On y rencontre la saulaie, la roselière, de beaux arbres remarquables, les herbiers aquatiques des jonc et carex, des roseaux, des salicaires, des iris des marais, des orchidées sauvages. Les îlots, les étangs et les prairies humides sont propices à la présence de nombreux oiseaux migrateurs et sédentaires.

Les sources bleues... curiosité singulière qui s'explique d'une façon géologique contribue à la rareté du site.

Parcours Manessier balisé avec panneaux d'interprétation

Boulevard de la République (parking gratuit)
80100 Abbeville

03 22 20 29 69 - patrimoine.publics@abbeville.fr

Avril à septembre : 7h à 20h

Octobre à mars : 9h à 17h30



LE JARDIN D'EMONVILLE

EMONVILLE GARDENS / DER GARTEN VON EMONVILLE / TUIN VAN EMONVILLE

Joutant le centre-ville et l'élégante place Clemenceau, le jardin de l'hôtel d'Emonville vous offre un havre de paix s'étendant sur 1,5 hectare.

Créé au cours du XIX^e siècle par la famille Foucques d'Emonville, ce vaste jardin anglo-chinois rassemble, au détour de ses allées sinueuses et de ses bassins, une intéressante collection d'arbres comme le cyprès chauve, le ptérocaryon du Caucase, l'arbre aux 40 écus ou deux magnifiques magnolias de Soulange.

Le fleurissement des massifs évolue au grès des saisons et s'enrichit de nombreuses plantes annuelles et de bulbes. Plus de 12 000 nouveaux plants agrémentent ainsi le jardin chaque année auquel il faut ajouter les 1000 m² de mix-borders (arbustes, vivaces...).

Le jardin de l'hôtel d'Emonville s'organise autour de l'hôtel particulier, ancienne résidence d'Arthur Foucques d'Emonville. Une visite à ne pas manquer !

L'Hôtel d'Emonville accueille aujourd'hui plus de 800 m² de réserves protégeant des collections constituées depuis le XVII^e siècle : d'exceptionnels trésors tels les Évangiles de Saint Riquier (fin VIII^e s.), la Charte d'Abbeville (1184), mais aussi plus de 160 000 livres ; archives anciennes et modernes, revues et journaux locaux, 40 000 documents graphiques dont la fameuse collection Oswald Macqueron, en consultation gratuite. Des expositions, animations et visites sont organisées tout au long de l'année.

Et n'oubliez pas de pousser la porte des jardins de l'ancien monastère du Carmel qui se trouvent juste à côté.

ANCIEN MONASTÈRE ET JARDINS DU CARMEL

CARMEL FORMER MONASTERY AND GARDENS / EHEMALIGES KARMELITERKLOSTER UND GÄRTEN / KLOOSTER EN TUINEN VAN LE CARMEL

Caché derrière de hauts murs au cœur du centre-ville, l'ancien monastère du Carmel Jesus-Maria d'Abbeville est d'une richesse patrimoniale insoupçonnée. À la quiétude des jardins répond la sérénité et la sobriété du couvent qui s'étendent à eux deux sur près de 9000 m². Occupé du XVII^e siècle à la Révolution française par les moines capucins, le site fut repris et restauré par les carmélites de 1821 à 1998. Partez à la découverte de ce lieu extraordinaire où le temps semble suspendu depuis le XIX^e siècle lors d'une des nombreuses visites commentées qui y sont organisées.

Différentes expositions (art contemporain ou dédiées au patrimoine) y sont également proposées tout au long de l'année.

Visite guidées en été

34/36 rue des capucins - 80100 Abbeville
03 22 20 29 69 - patrimoine.publics@abbeville.fr
tourisme-baiedesomme.fr



LES CIRCUITS DE MÉMOIRE

REMEMBRANCE TRAILS / RUNDWEGE DER ERINNERUNG / HERDENKINGSCIRCUITS

Circuit 1 les bombardements du 20 mai 1940 (à pied)

Circuit 2 la bataille d'Abbeville - 50 km (voiture)

Retrouvez tous ces circuits sur notre site tourisme-baiedesomme.fr

Ouvert toute l'année.

De 7h30 à 20h d'avril à septembre et de 7h30 à 19h d'octobre à mars.
Accès gratuit - Des visites commentées sont régulièrement organisées.

Place Clemenceau - 80100 Abbeville
03 22 20 29 69 - patrimoine.publics@abbeville.fr



Les circuits de randonnées autour d'Abbeville

Carte vélo et rando disponible à l'Office de Tourisme de la Baie de Somme

ALFRED MANESSIER

Peintre de la lumière et de la couleur, Alfred Manessier est né en 1911 dans la Somme, précisément à Saint-Ouen (Val de Nièvre). En vacances, fasciné dès l'adolescence par les lumières changeantes de la baie de Somme, il lui arrivait de se lever avant l'aube pour aller la croquer. Il représenta les galets et les sables de la Baie, notamment du Crotoy ; les paysages aquatiques des marais, surtout ceux du Parc de la Bouvaque à Abbeville (proche de Thuisson, quartier de sa prime enfance) et des Hortillonnages d'Amiens, ville de sa jeunesse. Sa peinture privilégie la mémoire des émotions, le souvenir d'un paysage et s'inscrit dans le courant de l'art non figuratif : lignes géométriques ou sinueuses, miroitement de l'eau, éclatement de la lumière.

On admire ses chefs-d'œuvre partout dans le monde : au centre Georges Pompidou à Paris, aux musées du Vatican, au musée Guggenheim et au MOMA de New York, mais aussi à Amiens et Abbeville !

À voir

MUST SEE / SEHENSWERT / BESLIST BEKIJKEN

Sa maison natale, au 6 rue Gambetta à Saint-Ouen (panneau sur la façade). Le monument funéraire familial au cimetière de Saint-Ouen où il repose.

À parcourir

EXPLORE / ENTDECKEN / TOEREN

Le circuit « Les Univers d'Alfred Manessier en pays de Somme » Amiens, Saint-Ouen, Pont-Rémy, Abbeville, Le Crotoy

Visites guidées pour les groupes
Contact : Jean-Paul Grumetz 06 87 80 22 62

Sorties nature en Baie de Somme

GET OUTSIDE IN THE SOMME BAY / NATURAUSFLÜGE AN DER SOMMEBUCHT / NATUUREXCURSIONS IN DE BAAI VAN DE SOMME

Pour découvrir les sources d'inspiration du peintre : galets, rides de sable, paysages aquatiques, miroitement de l'eau, camaïeux de couleurs...

Contact : Olivier Hernandez – Sens naturel
06 88 90 83 59
sens-naturel.com

Découvrir ses œuvres

VIEW HIS WORKS / SEINE WERKE ENTDECKEN / ZIJN WERKEN ONTDEKKEN

À Abbeville

- > Au Musée Boucher-de-Perthes
- > À l'église du Saint-Sépulcre (31 vitraux sur le thème de la Passion et de la Résurrection du Christ)

À Amiens

- > Au Fond Régional d'Art Contemporain
- > Au Musée de Picardie



© Somme Tourisme - CP

L'ÉGLISE DU SAINT-SÉPULCRE

SAINT-SÉPULCRE CHURCH / DIE GRABESKIRCHE / KERK SAINT-SÉPULCRE

À découvrir les subtils vitraux contemporains de Manessier d'une richesse chromatique exceptionnelle au sein de l'église du Saint-Sépulcre.

Horaires d'ouverture : se renseigner à l'Office de Tourisme

Place du Saint-Sépulcre - 80100 Abbeville

03 22 24 27 92

tourisme-baiedesomme.fr



Nous pensons aussi aux enfants !

Carte aux trésors pour toute la famille, 3 € disponible à l'Office de Tourisme de la Baie de Somme.



© HistoGame

Nouveauté

Dans le très beau bâtiment de l'ancienne banque de France, laser game et escape game sont organisés toute l'année et des visites insolites en juillet et août.
histo-game.com

Office de Tourisme de la Baie de Somme

1 place de l'Amiral Courbet

80100 Abbeville

03 22 24 27 92

07 55 51 47 65 (SMS gratuit)

tourisme-baiedesomme.fr





La Vallée

DE LA SOMME

THE SOMME VALLEY / TAL DER SOMME / HET DAL VAN DE SOMME

© N. Bryant

LONG

Le château du XVIII^e siècle

THE 18TH CENTURY CASTLE / SCHLOSS AUS DEM
18. JAHRHUNBERT / SLOT UIT DE 18E EEUW

Le ravissant château en pierre et brique rose, une folie du XVIII^e siècle, est l'œuvre des meilleurs architectes de l'époque et notamment de Boffrano, qui construisit l'hôtel Soubise à Paris. Le toit à la Mansart lui donne tout son charme. Le parc de 20 hectares descend de palier en terrasse jusqu'au fleuve. Les magnifiques serres classées ont presque les pieds dans l'eau.

LE PARC

ouvert d'avril à octobre 10h-18h (visite libre)

LE CHÂTEAU

- Ouvert en juillet et août, tous les jours de 10h à 12h et de 14h à 18h
 - Ouvert de mars à octobre sur rendez-vous pour des groupes de 10 personnes minimum
- Fermé tous les dimanches et jours fériés

CHÂTEAU + PARC

- > Adulte 10 €
- > Enfant (de 12 à 14 ans) 5 €
- > Gratuit pour les moins de 12 ans

PARC OU CHÂTEAU

- > 5 €
 - > Gratuit pour les moins de 12 ans
- 06 08 49 60 04 ou 07 86 16 77 23
chateaudelong.fr

Bureau d'information touristique

Maison des marais
03 22 31 86 93
07 55 51 47 65 (SMS gratuit)
tourisme@ca-baiedesomme.fr
tourisme-baiedesomme.fr



LA VALLÉE DE LA SOMME

La centrale hydroélectrique

THE HYDROELECTRIC POWER STATION /
WASSERKRAFTWERK / WATERKRACHTCENTRALE

Ce spécimen du patrimoine industriel du début du XX^e siècle a permis à Long d'être un des premiers villages de France à bénéficier du courant électrique.

Visite du 01/04 au 31/10

La maison éclésièrè

THE LOCK-KEEPER'S HOUSE / SCHLEUSENHaus /
SLUISWACHERSHUIS

La maison éclésièrè de Long est appelée à devenir une porte d'entrée du Parc Naturel Régional. Sorties nature et patrimoine, location de vélos, de kayaks et de paddles, informations touristiques, animations et expositions sont proposées par Baie de Somme 3 Vallées et l'Office de Tourisme Terres & Merveilles Baie de Somme.

L'église Saint-Jean Baptiste

SAINT-JEAN-BAPTISTE CHURCH / KIRCHE JOHANNES DER
TÄUFER / KERK SAINT-JEAN-BAPTISTE

Visite libre en juillet/ août, les mardis et samedis, 16h-18h ou sur demande.

Bureau d'information touristique

Maison éclésièrè
03 22 23 62 65
terresetmerveilles-baiedesomme.com



LONGPRÉ-LES-CORPS-SAINTS

La maison des marais et la vallée de la Somme

THE MAISON DES MARAIS / HAUS DER SÜMPFE /
HET MOERASHUIS

Découverte d'une des plus belles tourbières d'Europe, à vélo en sortie accompagnée, au fil de l'eau avec un canoë au lever du soleil pour se réveiller en même temps que les oiseaux et autres habitants.

NEW Balades en canoë sur les étangs de Long et Longpré et balade bucolique en barque, avec même une version intime à 2 à l'aube sur le thème de la photo. Réservation : Office de tourisme de la baie de Somme 03 22 24 27 92

Retrouvez l'ensemble de la programmation et réservez au départ de la Maison des marais de Longpré-les-Corps-Saints sur tourisme-baiedesomme.fr
> rubrique « Organiser » > « A voir à faire »
> « Visites guidées et sorties nature »

La Collégiale (XII^e) et la crypte romane

THE COLLEGIATE CHURCH AND THE ROMAN-ERA CRYPT /
STIFTSKIRCHE UND ROMANISCHE KRYPTA /
COLLEGIALE KERK MET ROMAANSE CRYPT



Les marais de Long et de Longpré-les-Corps-Saints

PONT-RÉMY

Pont-Rémy porte bien son nom, on le surnomme le village aux 10 ponts. Ici le canal se partage en deux bras. L'eau a toujours servi aux activités économiques et a eu une importance considérable dans l'aménagement du village. 10 ponts enjambent le fleuve à chaque recoin du village. Le site des ruines du château (dont les parties les plus anciennes datent des XIV^e et XV^e siècles mais qui a été restauré en gothique flamboyant) et le parc qui les entourent sont aussi un beau prétexte à la promenade.

Bureau d'Information Touristique ouvert en été : 03 22 27 20 71



Idée sortie

TRIO LONG

1 journée, 3 activités : Découvrez la vallée de la Somme en bateau, à vélo, et dans l'assiette !

De nombreux circuits vous permettent de parcourir la plus grande tourbière alcaline du nord de l'Europe ou le canal de la Somme grâce à la véloroute. La parade des cygnes et la plongée des grèbes huppés accompagneront votre balade, ponctuée des monuments remarquables des villages tels la centrale hydroélectrique de Long, le château d'Eaucourt, la collégiale de Longpré...

- 2h de balade en bateau électrique
- 1 demi-journée de vélo
- 1 repas Chez François

30€ / personne - Réservation obligatoire au 06 81 66 31 80 ou 09 64 46 87 76 ou maisoncluserie@baiedesomme3vallees

FONTAINE-SUR-SOMME

Un charmant petit village des bords de Somme qui mêle patrimoine naturel et architectural (église classée, croix en tuf, château de Vieulaines).

EAUCOURT-SUR-SOMME

Moulin

MILL - MÜHLE - MOLEN

Laissez-vous porter par le vent et découvrez le moulin à vent, les éoliennes et le futur musée du vent. Journées spéciales avec fabrication de farine.

Ouverture sur rendez-vous.

> Tarif unique à 4 €

03 22 27 17 22 / 06 71 30 60 45

Château

CASTLE - SCHLOSS - KASTEEL

Les ruines du château d'Eaucourt sont les vestiges d'un château médiéval (fin XIV^e – début XV^e). Escape Game et Laser Game en été.

MAREUIL-CAUBERT

Les Monts de Caubert, ancien camp romain, domine les villages de fond de vallée et offre un beau point de vue sur les étangs à découvrir à pied ou en barque. Un circuit de randonnée de 3.8 km a été aménagé.

FRUCOURT

À découvrir le moulin fortifié en briques construit en 1641 et qui a été entièrement restauré.

Plus de renseignements 03 22 24 27 92

ERONDELLE - LIERCOURT

Une base militaire romaine à été édifée en l'an 40 avant notre ère et redécouverte par l'archéologue Roger Agache depuis le ciel. Sur l'oppidum d'Eronnelle, ont été installés un belvédère et une table d'interprétation.



Somme Valley: the tow path alongside the river has been converted into a 120km cycle track with modern facilities (picnic areas, bike racks, panoramic viewpoints). See some very charming villages and the banks of the river ponds.



LA BAIE DE SOMME

gourmande

GOURMET SOMME BAY / SOMMEBUCHT DER FEINSCHMECKER / SMULLEN



© SMBS&P

LES MOULES DE BOUCHOT

BOUCHOT MUSSELS / MIESMUSCHELN / BOUCHOT-MOSSELEN

Le bouchot est un grand pieu de bois qui sert de support à l'élevage des moules. Les moules de bouchot s'ouvrent et se ferment au rythme des marées, ainsi elles se musclent et grossissent. Les mytiliculteurs – ils sont 14 en baie de Somme - les cueillent à la main. Leur production s'élève à 2 500 tonnes par an.

Le centre conchylicole du Crotoy

Il assure la purification à l'eau de mer et le conditionnement des coquillages dans le respect des normes européennes.



© J. S. F. F. F. F.

44

**LA SALICORNE, LE CURIEUX
"HARICOT DES MERS"**

SAMPHIRE / QUELLER / ZEEKRAAL

Cette plante sauvage est aussi appelée passe-pierre. Elle pousse dans les mollières, recouvertes par la mer lors des fortes marées. Elle est récoltée de fin mai à fin septembre, entre le Hurdel et Saint-Valery-sur-Somme.

La tradition de la cueillette de la salicorne remonte à des décennies : elle fait partie intégrante de l'activité des « pêcheurs à pied ». Ils sont environ 120 ramasseurs de salicorne à pratiquer cette activité sur 3 concessions.

Très riche en sels minéraux, elle est vendue fraîche pour être consommée crue en salade, ou cuite en légume d'accompagnement de la viande ou du poisson. Elle peut aussi être mise en bocal, dans le vinaigre, pour servir de condiment.

Les pêcheurs à pied récoltent également d'autres végétaux marins comme l'aster maritime surnommée oreille de cochon, pompons, obione, etc...

LES COQUES

COCKLES / SCHALENTIERE / KOKKELS

Plus de 300 pêcheurs à pied pratiquent la pêche aux coques, un joli coquillage en forme de cœur qui renferme une petite noix blanche, ferme et charnue et un petit corail. Elles sont surnommées "hénons" en picard.

LE MOUTON DE PRÉ-SALÉ

SALT MARSH SHEEP / SALZWIESENSCHAPE / KWELDERSCHAPEN

Commercialisé sous la marque Estran, l'agneau de pré-salé est élevé en baie de Somme sur des espaces recouverts par la mer au moins six à huit fois par an, lors des grandes marées. Il se nourrit de puccinelle, qui donne à la viande sa couleur particulière et sa saveur iodée. Il ne peut être consommé que de fin juin à mi-février. Depuis 2006, les agneaux bénéficient d'une AOP, une vraie reconnaissance pour un produit authentique et intimement lié au terroir picard.

LA PÊCHE À PIED

SHELLFISH GATHERING / GEZEITENFISCHEREI / SCHELPIEREN ZOEKEN OP HET STRAND

La pêche à pied des coques et salicornes est une activité exercée par un grand nombre de professionnels dans notre région. C'est également un loisir pratiqué par beaucoup d'amateurs. Pour que les professionnels continuent à vivre de ce beau métier et pour que les pêcheurs de loisirs aient toujours le plaisir d'aller ramasser coques et herbes de la baie, il est important que tous, nous préservons les gisements de notre région en respectant les quelques règles élémentaires :

- # Je ne pêche les coques que lorsque le gisement est ouvert à cette activité. Pour cela je m'informe auprès de la mairie ou de la Direction Départementale des Territoires et de la Mer.
- # En baie de Somme, je ne ramasse que les coques de 3 cm et plus afin de préserver la ressource et permettre le renouvellement du gisement.
- # Je ne pêche que pour ma consommation personnelle, c'est pourquoi je suis autorisé à ramasser 5 kilos de coques maximum par personne et sur la première marée basse du jour.
- # Pour pêcher les coques, je suis autorisé à utiliser une griffe à 3 dents en tant que pêcheur de loisir.
- # Pour la salicorne, je limite ma cueillette à 500 g maximum par jour et par personne.



REINETTE,
PRÉSIDENTE DE
L'ASSOCIATION DES
RAMASSEURS DE
SALICORNES

Portrait

La baie de Somme est un vrai jardin : salicorne, obione, oreilles de cochon... Les pêcheurs à pied cumulent plusieurs activités. De mars à décembre, je suis vérotière, je ramasse les vers de mer. D'avril à septembre, je cueille les végétaux marins. Je ramasse aussi les coques.

LE SAFRAN, OR ROUGE DE LA BAIE DE SOMME

SAFFRON / SAFRAN / SAFFRAAN

À Ponthoile, à la Ferme de Romiotte, Anne cultive la plus précieuse des épices. Au sein de sa safranière, on ne compte pas moins de 100 000 bulbes du fameux crocus. La floraison intervient en octobre. La fleur et le pistil n'ont une durée de vie que de 24 heures. safrandelabaiedesomme.com

Anne-Marie propose une visite découverte de la safranière, récolte, démonstration, émondage, film sur l'histoire du safran, la culture, dégustation de produits à base de safran pour la récolte.

26 Rue du Quesnay - 76910 CRIEL-SUR-MER
06 32 13 63 81 - safrandannemarie.jimdofree.com

LA CONSERVERIE SAINT-CHRISTOPHE

À Argoules (Petit-Chemin), la conserverie artisanale Saint-Christophe propose de délicieuses terrines à base d'agneau des prés salés mais aussi des conserves de salicornes ou d'oreilles de cochon.

conserverie-st-christophe.com

AU COIN GOUTEUX

À Saint-Valery produit et transforme aussi sur place.

FLORIXIR À GAMACHES

Production spécialisée dans la culture de plantes aromatiques et médicinales en agriculture biologique.

florixir.fr

L'ARGOUSIER

SEA BUCKTHORN / SANDDORN / DUINDOORN

L'argousier est un arbrisseau épineux qui pousse en baie de Somme. Ses baies sont naturellement très riches en vitamine C. Il se décline en gelée, thé, miel, pâte de fruit ou encore en vinaigre et chocolat et apporte une note de vitalité à tous ces mets.

cueilletteenbaiedesomme.com

L'AVOCETTE, LA BAGUETTE DE LA BAIE DE SOMME

L'AVOCETTE, THE SOMME BAY BAGUETTE / DIE „AVOCETTE“, DAS BAGUETTE DER SOMME-BUCHT / HET STOKBROOD VAN DE BAAI VAN DE SOMME

Elle est réalisée à partir de blé produit, écrasé et panifié en baie de Somme.

LES COQUILLES SAINT-JACQUES

Les pêcheurs en mer ont pour la plupart leur bateau amarré au port du Tréport. Certains d'entre eux pêchent la coquille Saint-Jacques au large des baies de Somme et de Seine.



Le gâteau battu

Dégustez cette brioche, généreuse en beurre et en œufs, à la pâte aériée et moelleuse. Sa croûte est brun foncé et sa mie est jaune doré. Sa cuisson dans un moule cannelé haut et cylindrique, lui donne cette forme si particulière de toque de cuisinier.

LA RECETTE

- # 125g de farine
- # 125g de beurre
- # 5 jaunes d'œufs
- # de la levure
- # 85g de sucre
- # une pincée de sel
- # une sacrée dose de talent

On vous conseille de l'acheter dans l'une des boulangeries de la confrérie du gâteau battu, à Quesnoy-le-Montant par exemple, l'une des pionnières.

- Dans un saladier, mélangez la farine, les jaunes d'œuf, la levure, le sucre, le sel et le beurre tiédi.
- Pétrissez le tout entre 20 et 25 minutes et laissez reposer une heure. Quand la pâte est montée dans le moule, rabattez-la. Laissez-la à nouveau reposer 1h.
- Rabattez-la à nouveau. Versez-la dans les moules beurrés au quart de leur hauteur. Laissez monter la pâte.
- Comptez entre 1h et 1h30.
- Mettez à cuire à four chaud à 170°, environ 20 minutes. Délicieux accompagné de confiture de rhubarbe ou confiture de lait ou encore façon pain perdu, à tester aussi avec du foie gras.

Les Bistrots de Pays

Originaux, authentiques, les Bistrots de Pays vous invitent au goût du terroir... Lieux de vie et d'échanges de leur village, on y déguste une cuisine locale en toute convivialité.

- **Agenvillers** : Le Bistrot 03 22 23 32 79
- **Bouillancourt-en-Séry** : L'Auberge du Vert Bocage 03 22 28 61 72
- **Woignarue** : Chés Troés Piots Coéchons 03 22 60 54 84
- **Vironchaux** : le Cornet d'Or 03 22 29 98 59
- **Quend** : Le Ch'ti Quin Quend 03 22 23 69 26
- **Grand-Laviers** : Au coin de la baie 03 22 29 48 15
- **Allery** : La Chaumière 03 22 27 99 07

La nature a du goût

Ludovic cuisine la nature dans son foodtruck. Ses assiettes sont pleines de poésie, de couleurs, d'arômes délicats et audacieux.

lanatureadugout.fr

Locavrac

Un magasin de produits locaux plus juste pour le consommateur et le producteur.

Du mardi au vendredi de 9h à 13h et de 14h30 à 19h le samedi de 9h à 18h
10, Boulevard de la République à Abbeville
03 22 28 34 08
contact@locavrac-abbeville.fr

LES MARCHÉS

MARKETS / MÄRKTE / MARKTEN

- **ABBEVILLE** : samedi matin aux Halles, jeudi Place Jacques Becq
- **AULT-ONIVAL** : samedi matin toute l'année (place Ch de Gaulle), mercredi matin en juillet/ août (à Onival)
- **BLANGY-SUR-BRESLE** : dimanche matin
- **CAYEUX SUR MER** : mardi matin, vendredi matin, dimanche matin
- **CRÉCY-EN-PONTHIEU** : lundi matin
- **CRIEL-SUR-MER** : mercredi matin et en saison dimanche matin
- **EU** : vendredi matin
- **FEUQUIÈRES-EN-VIMEU** : vendredi après-midi
- **FORT-MAHON-PLAGE** : mardi et vendredi matin toute l'année / marché des producteurs tous les jeudi en été
- **FRIVILLE-ESCARBOTIN** : mercredi et vendredi après-midi
- **GAMACHES** : samedi matin
- **LE CROTOY** : vendredi toute l'année (place J. d'Arc), mardi en juillet/ août (place J. d'Arc)
- **LONGPRÉ-LES-CORPS-SAINTS** : mercredi matin (place de la mairie) / marché local le vendredi de 17h à 19h à la maison des marais
- **MERS-LES-BAINS** : lundi et jeudi matin toute l'année ; marché nocturne estival sur l'esplanade du Général Leclerc le mercredi à partir de 17 h et marché fermier sur la place du marché le dimanche matin en juillet et août
- **OISEMONT** : samedi matin
- **QUEND PLAGE** : lundi matin et jeudi matin
 - Pâques à mi-juin : marché alimentaire uniquement
 - Mi-juin à mi-septembre : marché
- **QUEND-VILLE** : mercredi - marché des terroirs (juillet / août)
- **RUE** : samedi matin (place de Verdun)
- **SAINT-QUENTIN-LAMOTTE** : mercredi matin.
- **SAINT-VALERY-SUR-SOMME** : dimanche matin (place des Pilotes) et petit marché alimentaire le mercredi matin (quai Amiral Courbet), nocturnes valéricaines, marché du terroir et de l'artisanat le vendredi soir de 16h à 21h de juin à septembre
- **LE TREPORT** : mardi matin et samedi matin



© AS Failliet



The Somme bay is an inspiration to chefs, providing them with excellent ingredients such as bouchot mussels, samphire and other marine plants, cockles and succulent salt-meadow lamb. It is also the birthplace of the famous gateau battu.

La faune

FAUNA / FAUNE



© Réserve ornithologique de Grand-Laviers

LES OISEAUX MIGRATEURS

MIGRATING BIRDS / ZUGVÖGEL / TREKVOGELS

Sur les routes migratoires, entre Scandinavie et Mauritanie, de très nombreux oiseaux viennent trouver refuge en baie de Somme. Il existe de nombreux lieux pour observer les oiseaux migrateurs : l'incontournable parc du Marquenterre (p.18), la Maison de la baie de Somme et de l'oiseau pour une entrée en matière (p.30), le Hâble d'Ault, la réserve ornithologique de Grand-Laviers (p.19).

LE HENSON

HENSON PONIES / HENSON-PFERDE / HET HENSON-PAARD

Le Henson est un petit cheval doux, rustique à la robe dorée. Environ 1 200 sujets sont recensés en France, dont 200 sur le site du Marquenterre, en baie de Somme, qui est le berceau de la race. Nouvelle race équine française (la 44^e) créée il y a 30 ans et reconnue officiellement en juillet 2003, les chevaux Henson sont devenus l'emblème d'une équitation rêvée, celle des chevauchées en pleine nature. Le Henson est un croisement d'étalons fjords et de juments pursang, anglo-arabe ou Selle français. Le Henson est très résistant et peut passer l'année entière en extérieur. Il est calme et sociable, idéal pour la pratique de l'équitation par des débutants.

Rendez-vous page 56 pour trouver un centre équestre adapté à votre pratique.

LES PHOQUES

SEALS / SEEHUNDE / ZEEHONDEN

Des colonies de phoques veaux-marins et de phoques gris ont élu domicile en baie de Somme. Cet animal facétieux et craintif pointe son museau à marée haute dans les ports de plaisance et se repose sur les bancs de sable à marée basse (plage du Hourdel notamment).

Observez de loin, en respectant une distance de sécurité de 300 mètres minimum, afin de ne pas les déranger ni les effrayer. Les mouvements brusques les effraient et s'ils se sentent menacés, ils peuvent se remettre à l'eau pour s'échapper et abandonner les petits.

Faites-vous accompagner par un guide !

Il connaît tout sur la colonie et saura vous guider pour les observer sans déranger et en toute sécurité en fonction des marées.

Liste des guides nature p.51

Liste des guides kayak p.52

L'AGNEAU DE PRÉ-SALÉ

SALT MARSH LAMB / SALZWIESENSCHAFE / KWELDERSCHAPEN

L'agneau des prés salés est élevé dans les mollières, des espaces recouverts par la mer au moins 6 à 8 fois par an, lors des grandes marées.



© Globe-Blogueurs

Seb et Laura, les Globe-Blogueurs

Nos blogueurs-ambassadeurs-naturalistes

Trophée du meilleur blog expert 2017



La flore

FLORA

La baie de Somme possède une flore riche, insolite et parfois confidentielle. Les plus connues sont les plantes halophytes comme la Salicorne, l'Aster maritime que l'on appelle ici « les oreilles de cochons » ou bien encore les pompons. Dans les marais se développent des plantes extraordinaires et menacées telles que l'Orchidée négligée ou la Fritillaire pintade. De la mi-mai à la mi-juillet, les plateaux de la Picardie maritime vous offriront, quant à eux, un camaïeu de bleu avec la floraison du lin. Autour des villages de plateau, les haies bocagères composées notamment de Houx et d'Aubépine forment des îlots verdoyants que l'on peut découvrir grâce aux chemins qui y serpentent.

A colony of harbour seals has chosen to take up residence in the Somme bay. Use binoculars to watch them from a distance so as not to frighten them. Henson horses number around 1,200 in France, including 200 in Marquenterre, in the Somme bay, where the race originated. Henson horses have come to symbolise the ideal of horse-riding through the wilderness.

LA BAIE DE SOMME & LA PICARDIE MARITIME à vélo

THE SOMME BAY BY BICYCLE / DIE SOMMEBUCHT MIT DEM FAHRRAD / DE BAAI VAN DE SOMME OP DE FIETS

Enfourchez votre vélo et parcourez la baie de Somme : pistes cyclables, itinéraires balisés, véloroute vallée de Somme, EuroVelo 4 (80 km de Fort-Mahon à Mers-les-Bains)... Ici on chouchoute les cyclotouristes et on leur propose des services pour un accueil en toute qualité et sécurité : hébergements adaptés, locations de vélos, aires de pique-nique, signalétique renforcée

baiecycllette.com

LA VÉLOMARITIME

La baie de Somme à vélo c'est aussi La Vélo maritime, un itinéraire cyclable qui emprunte l'EuroVeloroute 4 de Dunkerque à Roscoff.

Plus d'infos sur lavelomaritime.fr



LA VÉLOROUTE VALLÉE DE SOMME

THE SOMME VALLEY CYCLE ROUTE / FAHRRADWEG
DES SOMMETALS / FIETSRUTE 'VALLÉE DE SOMME'

Le fleuve peut désormais se découvrir à vélo depuis la source jusqu'à la baie. Le chemin de halage a fait peau neuve sur une grande partie du linéaire. Aires de pique-nique, racks à vélos, bistros de pays, maisons éclusières transformées en hébergements, sites patrimoniaux et activités de loisirs sont proposés sur le parcours.

vallee-somme.com

LES VÉLOROUTES ET VOIES VERTES

CYCLE ROUTES AND GREEN ROUTES / FAHRRADWEGE UND „GRÜNE WEGE“ /
VÉLOROUTES EN VOIES VERTES

- La Traverse du Ponthieu : 26 km d'Abbeville à Auxi-le-Château
- La Véloroute du Vimeu à l'Airaines : 20 km de Longpré-les-Corps-Saints à Oisemont
- L'EuroVélo 4 : 74km de Fort-Mahon à Mers-les-Bains
- Le Chemin Vert du Petit Caux : 17 km d'Eu à Saint-Quentin-au-Bosc
- Le Chemin des Etangs : 15 km du Tréport à Eu

QUELQUES DISTANCES

DISTANCES / ENTFERNUNGEN / AFSTANDEN

- # Abbeville > Le Crotoy 20 km
- # Abbeville > Saint-Valéry-sur-Somme 18 km
- # Rue > Le Crotoy 8 km
- # Rue > Saint-Valéry-sur-Somme 20 km
- # Noyelles-sur-Mer > Le Crotoy 9 km
- # Noyelles-sur-Mer > Saint-Valéry-sur-Somme 7 km
- # Quend-Plage > Parc du Marquenterre 12 km

ACCUEIL VÉLO



CYCLE-FRIENDLY ACCOMMODATION / FAHRRAD-UNTERKÜNFTEN / ACCOMMODATIE VOOR FIETSERS

Les hébergements touristiques, les loueurs et réparateurs de vélos, les restaurateurs, les offices de tourisme, les sites de visite et de loisirs, labellisés Accueil Vélo, vous garantissent un accueil privilégié et des services adaptés aux touristes à vélo.

Rendez-vous sur somme-tourisme.com

RÉSEAU POINTS NŒUDS

CYCLE-NODE NETWORK / KNOTENPUNKTNETZE / FIETSNETWERKEN

À l'image de nos voisins belges, un réseau points noeuds se développe en Baie de Somme : à l'aide de votre carte ou de l'application « Somme en poche » (onglet somme à vélo), créer votre propre parcours en repérant les numéros de votre itinéraire, puis en vous laissant guider par les panneaux.



Rejoignez la communauté
La Somme à vélo
et retrouvez toute l'actu vélo
dans la Somme !



LES LOUEURS DE VÉLOS

CYCLE-HIRE / FAHRRADVERLEIH / FIETSVERHUUR

ABBEVILLE

NC CYCLES 06 23 56 82 65

BEAUCHAMPS DOMAINE DU LIEU DIEU

03 22 30 92 23 ou 06 09 76 24 49

CAYEUX-SUR-MER

David Sports 06 64 36 65 32
A Bicyclette 06 29 30 15 45
Les Clapes de la route Blanche (La Mollière)
06 62 17 76 02
Avovélo (au Hourdel) 06 60 85 90 67

EU - ETALONDES

Magasin Leclerc 02 35 50 06 82
Atelier Mobile du Cycle 06 25 90 17 30

FORT-MAHON-PLAGE

Eolia 03 22 23 42 60
Channel Bike 03 22 99 99 22
Pierre & Vacances - Belle Dune 03 22 23 10 00
Louez&Roulez 06 27 41 13 70
Baobab - vélos électriques 06 88 34 97 20

GAMACHES

Gamaches Plein Air 03 22 30 91 65

GRAND-LAVIERS

Réserve ornithologique 06 08 16 50 86

LE CROTOY

Garage de la Baie 03 22 27 46 13
Office de tourisme Terres et Merveilles
03 22 27 05 25
Noshoes 03 22 20 47 82

LANCHÈRES

Maison de la Baie de Somme 03 22 26 93 93

LONG

Maison éclusière 09 64 46 87 76

LONGPRÉ-LES-CORPS-SAINT

Maison des Marais 03 22 31 86 93

MERS-LES-BAINS

Boutique Vanille 02 35 50 11 05
La Cabine à Vél'Eau 02 35 50 17 89

QUEND-PLAGE-LES-PINS

Le Réconfort 03 22 20 27 15

RUE

Bureau d'Information Touristique 03 22 25 69 94
Cycles Baie 03 22 25 65 45

SAINT-FIRMIN-LES-CROTOY

Vélibaie de Somme 03 22 29 07 51

SAINT-QUENTIN-EN-TOURMONT

Parc du Marquenterre 03 22 25 68 99

SAINT-VALERY-SUR-SOMME

Noshoes 03 22 30 57 29 - 06 10 48 28 99
Les locations du canal 06 82 32 37 70
Les bicloues du minigolf 03 22 60 80 43
Cap Hornu 03 22 60 24 24
Garage St-Val 03 22 60 85 83
La baleine royale 03 21 05 50 00
Rétro Bike 06 73 00 97 39

WOIGNARUE

Locations du marais 06 50 38 95 61

LES OUTILS

USEFUL INFORMATION / INFOS RUND UMS RAD / FIETSINFORMATIE

La carte « baie de Somme à vélo » détaillant les boucles et pistes cyclables de la côte picarde et 9 Carnets de Voyage pour approfondir chacun de ces circuits. Le Véloguide La Somme en Roue libre vous permet de remonter le fleuve Somme jusqu'à la source. Une pochette de 7 carnets de voyage pour découvrir chacun des tronçons de la Véloroute Vallée de Somme.

Disponible gratuitement dans les Offices de Tourisme →



Découvrez le nouveau site Internet



baiecyclette.com



Jump on your bike and ride our circuits: cycle lanes, signposted routes, cycle tracks and green lanes, recommended routes. We spoil our cycling tourists in the Somme by providing a variety of services to make their stay a good and safe one: suitable accommodation, bike hire and a friendly welcome!

La Baie de Somme au cœur des EuroVelo routes

LES BALADES ACCOMPAGNÉES

ACCOMPANIED RIDES / BEGLEITETE AUSFLÜGE / TOCHTEN MET BEGELEIDING

VÉLO BAIE DE SOMME

06 17 72 26 90
velo-baie-somme.com

GAMACHES PLEIN AIR

GAMACHES
09 71 55 42 40
06 82 33 54 12
gamachespleinair.com

OFFICE DE TOURISME FORT- MAHON-PLAGE

03 22 23 36 00
fort-mahon-plage-tourisme.com

Les établissements disposant de ce logo proposent la recharge de batterie des vélos électriques.



Les randonnées pédestres & SORTIES NATURE

HIKING AND NATURE-BASED OUTINGS / WANDERUNGEN UND NATURAUSFLÜGE / WANDELEN EN UITSTAPJES IN DE NATUUR

LE SENTIER DU LITTORAL

COASTAL PATH / STRANDWANDERWEG / HET KUSTPAD

Du Crotoy à Mers-les-Bains, sur 50 km environ, le sentier du littoral est un chemin balisé le long du bord de mer, empruntant des terrains privés et publics. Il est exclusivement réservé aux piétons (toléré aux chiens, chevaux et cyclistes). Il résulte de la loi littoral de 1986 qui vise à protéger et mettre en valeur le bord de mer et les paysages de la côte. Sur le littoral picard, ils sont riches et variés : falaises, dunes, bas-champs, cordons de galets, plages...

- **LE TRÉPORT - MERS-LES-BAINS** : Suivre le GR 120 Mers-les-Bains : Bois de Cise / 8 km environ aller-retour
- **MERS-LES-BAINS - AULT** : Suivre le cheminement en haut des falaises : nouveau balisage !
- **AULT - CAYEUX-SUR-MER** : digue du hâble d'Ault
- **CAYEUX-SUR-MER AU HOUDEL** : route blanche
- **LE HOUDEL - SAINT-VALÉRY-SUR-SOMME** : digue de la gaieté
- **SAINT-VALÉRY-SUR-SOMME - LE CROTOY** : suivre la voie ferrée du chemin de fer de la baie de Somme puis la digue Trancart, en contrebas de la route panoramique. Cet itinéraire est balisé « sentier du littoral ». Ce n'est plus balisé après la Maye.

Les conseils de sécurité en baie de Somme

STAYING SAFE IN THE SOMME BAY / SICHERHEITSVORSCHRIFTEN AN DER SOMMEBUCHT / VEILIG WANDELEN IN DE BAAI VAN DE SOMME

- # Il est obligatoire de quitter la baie 3h30 avant la pleine mer.
- # Il est conseillé de ne pas s'aventurer seul en baie. Des sorties, encadrées par des guides professionnels, sont proposées pour découvrir ce milieu exceptionnel en toute sérénité. La mer contourne les bancs de sable avant d'encercler les marcheurs.
- # Il faut également se méfier des vents de terre qui éloignent vers le large.
- # Quant aux plaisanciers, il leur est conseillé de naviguer dans le chenal afin de ne pas taper un banc de sable.
- # Ne jamais s'approcher du bord des falaises, ni en haut, ni à leur pied.

Pour votre sécurité, des survols en hélicoptère sont organisés de mi-avril à mi-septembre. La Société Nationale des Sauveteurs en Mer est présente sur toutes les plages.

LA PASSION DES GUIDES

GUIDES WHO ARE PASSIONATE ABOUT NATURE /
LEIDENSCHAFT DER NATURFÜHRER /
GEPASSIONEERDE GIDSEN



Grâce à l'accompagnement du Festival de l'Oiseau et de la Nature, événement phare en baie de Somme, un réseau de guides nature passionnés, formés, expérimentés et labellisés Qualinat s'est constitué dans le département. Ils vous accompagnent ainsi en toute sécurité pour découvrir les richesses naturelles, la faune et la flore de la baie de Somme, en vous protégeant par exemple des risques des marées.

Ces guides sont souvent des enfants du pays qui vous aideront à vivre pleinement la baie de Somme car ils la fréquentent au jour le jour, la voient évoluer, la connaissent et l'aiment tout simplement. L'une des sorties emblématiques, « mythiques », consiste à traverser la baie du Crotoy à Saint-Valéry-sur-Somme (ou l'inverse) à marée basse. La sortie dure 3 heures.

D'autres thématiques sont à découvrir : vie secrète des marais, phoques, sorties crépusculaires, grandes marées, etc. Certains guides aux talents particuliers vous initient à la taille de blettes ou à la vannerie, au chant d'oiseaux ou aux œuvres du peintre Alfred Manessier, à la photo animalière dissimulé dans un hutteau...

Protégeons la baie

PROTECTING THE BAY / DIE BUCHT SCHÜTZEN / TER BESCHERMING VAN DE BAAI

La réserve naturelle nationale de la baie de Somme, milieu fragile et remarquable, abrite une faune et une flore riches et diversifiées qui ont besoin de calme et de tranquillité. Lors de la pratique de vos activités de pleine nature, merci de respecter la réglementation en vigueur et de ne pas déranger les espèces.

- Évitez de vous approcher des oiseaux et des phoques
- Respectez la tranquillité et la sécurité des autres usagers
- Laissez votre chien à la maison
- Cheminez en haut de plage, entre l'anse Bidard et le banc de l'Islette et ne montez pas sur les digues du parc du Marquenterre.
- Amis kitesurfers, pratiquez votre activité en dehors des limites de la réserve naturelle.
- Amis cavaliers, privilégiez le pas.

03 22 25 73 82

garde@baiedesomme.fr

GUIDES LABELLISÉS QUALINAT



OFFICE DE TOURISME TERRES & MERVEILLES BAIE DE SOMME

Céline Verley
03 22 23 62 65
terresetmerveilles-baiedesomme.com

PARC NATUREL RÉGIONAL BAIE DE SOMME PICARDIE MARITIME

Jérémy Albert Brunet
06 81 66 31 80
baiedesomme3vallees.fr

MARCHE ET DÉCOUVERTE

Patrick BAILLEUX
06 79 96 08 56

LES BALAD'EUX

Bernard Guyot
06 85 21 02 17
lesbaladeux.com

PAR VOIE, PAR CHEMIN - PASSIONNÉ DE RANDONNÉES

Philippe Daigny
06 80 64 64 19
guide-cote-picarde.com

DÉCOUVRONS LA BAIE DE SOMME

Arnaud Lengignon et Aurore Sartorius
06 83 72 02 83 ou 06 87 63 67 41
traversee-baiedesomme.com

SYLVAIN DUVANEL

06 84 35 30 47
guidesomme.fr

ESCAP'ÂNES

Delphine Gottrand
06 99 79 36 67
escap-anes.fr

GUIDE EN BAIE DE SOMME

Maxim Marzi
06 13 22 00 02
guide-baie-somme.com

PASSION BAIE DE SOMME

Gwénaél Labarre, Estelle Labarre
06 33 87 76 92
passion-baiedesomme.com

RANDO-NATURE EN SOMME

Thomas Tellier, Olivier Boyard, Jean-Luc Fournier, Sébastien Roche
03 22 26 92 30
randonature-baiedesomme.com

SENS NATUREL BAIE DE SOMME

Olivier Hernandez
06 88 90 83 59
randonnee-baie-de-somme.com

MOSAÏQUE NATURE

Agnès Bourdon
06 20 92 55 87
balade-art-nature-baiedesomme.com

RANDO BAIE DE SOMME

Alex Loisel, Patrice Coinon
03 22 27 72 23
rando-baiedesomme.com

MARY AND FAMILY

Christophe Mary
06 71 78 22 37
maryandfamily.fr

CAMPAGNE URBAINE

Vianney Clavreul
06 38 30 42 13
campagne-urbaine.com

BAIE DE SOMME EXPLORATION

Vincent Crul
Randonnées exclusives et sur mesure
- Chasses aux trésors - Randonnées mystères
06 17 15 30 76
baiedesomme-exploration.fr

LES SENTIERS DE LA BAIE

Jonathan Beia
06 20 07 37 33
lesentiersdelabaie.com

VISITER LA BAIE DE SOMME EN RANDONNÉE

Arnaud Delattre
06 17 63 34 63
visiter-baie-somme.com



LES GR DE LA PICARDIE MARITIME

LONG HIKING TRAILS IN THE BAY / DIE FERNWANDERWEGE DER BUCHT / LANGEAFSTANDSTOCHTEN

• GR 800 Vallée de Somme

Il longe le fleuve Somme depuis sa source dans l'Aisne à son embouchure à Saint-Valery-sur-Somme et fait partie des GR sélectionnés pour le jeu « Mon GR préféré ». Un topoguide « Au fil de la Somme » a été édité en 2018.

• GR 123

120 km de Contes (dans le Pas-de-Calais) à Clairly-Saulchoix dans la Somme qui vous fera notamment parcourir la forêt de Crécy et découvrir l'abbaye de Saint-Riquier.

• GR 125

130 km de Blancfossé (dans l'Oise) à Saint-Valery-sur-Somme, un périple au cœur de la campagne picarde et notamment du Vimeu.

• GR 120 et E9 (Estonie - Espagne)

Le sentier du littoral

Dans la Somme, le sentier du littoral est balisé entre Le Tréport et le lieu-dit La Maye au Crotoy.



With a naturalist as your guide, go out and learn about the Somme bay: watch the migrating birds, cross the bay from Le Crotoy to Saint-Valery-sur-Somme, marvel at the seals lazing on the sandbanks, learn what makes it inevitable that the bay will silt up, sketch the flora and fauna,...



Portrait

MAXIME, GUIDE NATURE

Je suis guide nature en Baie de Somme. Parmi les thèmes que je propose, il y a une sortie insolite à la découverte des mystères de Saint-Valery-sur-Somme au clair de lune...

ASSOCIATIONS DE PROTECTION DE L'ENVIRONNEMENT ET SITES DE VISITE PROPOSANT DES SORTIES NATURE

ASSOCIATION FOR THE PROTECTION OF THE ENVIRONMENT AND SITES, OFFERING NATURE-BASED OUTINGS / VEREIN ZUM SCHUTZ DER UMWELT UND NATURAUSFLUGSORTE / MILIEUVERENIGINGEN EN PLAATSEN DIE NATUUREXCURSIES AANBIEDEN

SOMME NATURE

03 22 33 24 27
cpie80.com

CONSERVATOIRE D'ESPACES NATURELS DE PICARDIE

03 22 89 63 96
conservatoirepicardie.org

DOMAINE DU MARQUENTERRE

Fanny Giraud
03 22 25 03 06
domainedumarquenterre.com

LA MAISON DE LA BAIE DE SOMME

Lanchères / Le Hourdel
03 22 26 93 93
maisondeoiseau.com

LA MAISON DES MARAIS

Long / Longpré-les-Corps-Saints
03 22 31 86 93
tourisme-baiedesomme.fr

MAISON ECLUSIERE DE LONG

Long / Longpré-les-Corps-Saints
09 64 46 87 76
baiedesomme3vallees.fr
maison-eclusiere-de-long

LE PARC DU MARQUENTERRE

Saint-Quentin-en-Tourmont
03 22 25 68 99
parcdumarquenterre.com

PICARDIE NATURE

03 62 72 22 50
picardie-nature.org

RÉSERVE DE GRAND-LAVIERS

Grand-Laviers
06 08 16 50 86
reserve-grand-laviers.fr

FORT-MAHON-PLAGE TOURISME

Balades guidées thématiques en Baie d'Authie - (faune et flore, historique, observation des phoques, gourmande, mytiliculture, aventures grandes marées...)
03 22 23 36 00
fort-mahon-plage-tourisme.com



EXPÉRIENCE

& Pirogue & Canoë-kayak

CANOE AND KAYAK EXPERIENCE / PIRÖGE UND KANU-KAJAK-ABENTEUER / OP AVONTUUR IN PRAUW, KANO OF KAJAK

© Globe Blogueurs

Cap sur Saint-Valery-sur-Somme, au cœur de la baie et non Hawaï, pour une expérience insolite : une escapade en pirogue pour approcher la colonie de phoques tout en douceur...

À Saint-Valery-sur-Somme, tout au bout du quai, on débouche sur une petite plage sauvage, surprise inattendue. Sur le sable, reposent allègrement quelques grandes embarcations longues et fines de 12 mètres, équipées d'un balancier sur le flanc. C'est ce balancier qui va garantir l'équilibre de votre pirogue. Elle est extrêmement stable et il n'y a aucun risque de se retourner une fois à bord.

On s'accorde aux marées. On part avec le fleuve pour rencontrer le flot de la marée montante qui nous ramène à bon port. Et on est 12 à bord dont 12 à pagayer, moins solitaire et moins fatiguant que le kayak de mer ! La pirogue est douce, silencieuse, elle glisse sur l'eau dans la lumière argentée.

On longe les prés salés, on contourne les bancs de sable et là, cerise sur le gâteau, il n'est pas rare d'y voir se reposer quelques spécimens de la colonie de phoques.

FORT-MAHON-PLAGE**EOLIA Marquenterre**

Location, Balades accompagnées

Kayak de mer

03 22 23 42 60

etolia.info**GAMACHES****Gamaches Plein Air**

Location canoë et kayak sur plan d'eau

03 22 30 91 65

gamachespleinair.com**LE CROTOY****Ma Baie de Somme**

Balades accompagnées Pirogue et Canoë en mer

07 83 79 90 70

mabaiedesomme.fr**LONG**

Location de canoë de rivière et Stand Up Paddles

Maison éclusière

03 22 23 62 65

terresetmerveilleles-baiedesomme.com**MERS-LES-BAINS****Glisse Sensations Mers**

Club, location, balades accompagnées

kayak de mer, kayak surf

02 35 50 17 89

07 66 33 39 76

surf-paddle-mers.fr**SAINT-VALERY-SUR-SOMME****CKMV Baie des Phoques**

Club, location, balades accompagnées

Pirogues, canoë et kayak de mer

03 22 60 08 44

kayak-somme.com**La Canoterie**

Balades accompagnées

Pirogue et canoë en mer, rivière

et bivouac

06 71 78 22 37

maryandfamily.fr**Va'a en baie**

Balades accompagnées en pirogue et kayak

06 42 22 17 05

kayak-baiedesomme.com

A magical experience: a chance to venture forth on the sea aboard a kayak. Board in complete silence, slide over the water and come to new viewpoints to admire the landscape. Dart between the high grasses and reeds, sometimes sharing the sea with seals out fishing.

Le Paddle

PADDLE / STEHPADELN / SUP

**CENTRE NAUTIQUE
DE FORT-MAHON-PLAGE**
09 70 20 00 59
**CLUB DE KAYAK DE MER
ET VAA DE LA BAIE
DES PHOQUES**
kayak-somme.com

APVP - CAYEUX-SUR-MER
voile-cayeuxsurmer.fr
**GLISSE-SENSATIONS-MERS -
MERS-LES-BAINS**
surf-paddle-mers.fr

BASE NAUTIQUE DE PICQUIGNY
canoe-somme.com
MAISON ÉCLUSIÈRE DE LONG
baiedesomme3vallees.fr/
maisonclusièrre-de-long
GAMACHES PLEIN AIR
gamachespleinair.com

Découvrez le stand-up-paddle !
Il se pratique debout sur une planche de surf
avec une pagaie simple comme moyen
de propulsion. Après un briefing basé sur la
technique et la sécurité, vous pourrez partir en
randonnée au cœur de la baie de Somme !



*You can also try your hand at stand-up
paddling - it feels like walking on water.*

Destination Le Tréport-Mers

Labellisée France Station Nautique en 2020



La voile

SAILING / SEGELN / ZEILEN

Voile légère sur plan d'eau ou expérience
de navigateur solitaire en mer, initiation, stage
ou régata, venez naviguer au pied des falaises,
en baie de Somme, en baie d'Authie
ou au cœur des vallées de la Somme
et de la Bresle.

**CENTRE NAUTIQUE
DE FORT-MAHON-PLAGE**
09 70 20 00 59

GAMACHES PLEIN AIR
09 71 55 42 40
ou 06 82 33 54 12
gamachespleinair.com

GLISSE SENSATIONS MERS
Mers-les-Bains
02 35 50 17 89 - 07 66 33 39 76
surf-paddle-mers.fr

**ASSOCIATION
POUR LA PROMOTION
DE LA VOILE EN PICARDIE**
Cayeux-sur-Mer
06 84 49 54 38
voile-cayeuxsurmer.fr



*Thrill seekers, beginners or experienced
sailors - all are welcome. Aboard a Dart 16, a safe
yet racy dinghy, you can sail in the bay with its seals,
enjoying the feeling of freedom and the wind in your
hair... For even greater thrills, try the Tricat 22 and try
to beat its speed record!*



En bateau

BY BOAT / MIT DEM SCHIFF / VAREN

Embarquez à bord du Commandant Charcot pour une balade vivifiante au cœur de la baie. Le Capitaine Forest sera votre pilote mais aussi votre guide pour une balade en mer de 40 minutes à 2h entre le Crotoy, Saint-Valery-sur-Somme et Le Hourdel.



All aboard «Le Charcot» and we're off for a trip round one of the loveliest bays in the world, the Somme bay. Action stations, young'uns and, if you're good, you may get to help the Skipper steer the boat! Trips last 45 min. or 1 hour 15 min.

BAIE DE SOMME

Les bateaux de la Baie de Somme

Croisières à bord des « Charcot » au départ de Saint-Valery-sur-Somme ou Le Crotoy ou à bord du p'tit Charcot, zodiaque 12 places. Réservations par sms au 07 69 81 08 31. 03 22 60 74 68 bateau-baie-somme.com

LONG

Picardie Boat

Le Brosna : voyages sur le fleuve en bateau habitable 6/8pers. Location de 2 bateaux en autonomie 06 07 63 89 92 lopicardieboat.wordpress.com

LE TREPOT - MERS L'Eden et l'Etoile Filante

Promenades en mer face aux falaises du Tréport, Mers les Bains et Bois de Cise Gautier Ricque 06 38 69 03 67 gautier76910@live.fr

Sensation Large

Balade nautique sur le voilier "Un pour tous" tous publics accessible PMR, séance 2h30, 11 places sensationlarge.com

SAINT-VALERY-SUR-SOMME

Les locations du canal

Location de 3 bateaux de 5 à 7 pers. en autonomie 06 82 32 37 70 leslocationsducanal.fr

Cap Baie de Somme

Excursion en bateau semi-rigide à la découverte de la Baie de Somme + 33 (0)6 33 39 53 79 capbaiedesomme.fr



LE CHAR à voile

LANDSAILING / STRANDSEGLER / STRANDZEILEN

Direction les longues plages de sable fin du Marquenterre, au nord de la côte picarde, entre Quend-Plage et Fort-Mahon : l'un des meilleurs spots pour s'essayer au char à voile ! Une séance dure 3 heures environ. Vous commencez par 45 minutes d'initiation avec votre moniteur au cours desquelles vous apprenez les manœuvres, à créer votre trajectoire en sentant le vent. Et c'est parti pour plus de 2 heures de randonnée sur les longues plages et vous profitez rapidement des sensations grisantes de la vitesse. De 7 à 77 ans, le char à voile est à la portée de tous et vous procure une immense sensation de liberté. Observer le vent s'engouffrer dans la voile, écouter les coquillages croustiller sous les roues, sentir la brise sur son visage... Le meilleur moment ? C'est juste après la marée... La mer vient de se retirer, la plage est un immense terrain vierge et immaculé, seul le char trace ses lignes sur le sable humide.

OZONE

Quend-Plage 03 22 23 37 92 ozone-charavoile.com

EOLIA PICARDIE

Fort-Mahon-Plage 03 22 23 42 60 eolia.info

AÉRIS

Fort-Mahon-Plage 06 03 56 17 58 aeris-charavoile.com

Air Beach

Quend-Plage 07 58 24 91 43 - +(221) 78 592 00 15 charavoilebaiedesomme.blogspot.com

Thrills and spills with sand-yachting: why not head for the Marquenterre's long sandy beaches, to the north of the Picardy coast, between Quend-Beach and Fort-Mahon? It's one of the best spots to try sand-yachting!



Surf & kitesurf

KITESURFING / KITESURFEN / KITESURF

KITSURF**INITIATION, COURS ET STAGES****École de kitesurf de la Baie de Somme**

Cayeux-sur-Mer - 06 74 35 76 43

kitesurf-baiedesomme.fr**Kitesurf Passion**

Cayeux-sur-Mer - 03 22 26 52 68 / 06 14 68 23 37

kitepassion.fr**CLUBS****Ches Cayeux de Cayeux-sur-Mer**chescayeux.com**SURF****GLISSE SENSATIONS MERS**

Mers-les-Bains

02 35 50 17 89 - 07 66 33 39 76

surf-paddle-mers.fractivités
nautiques

© N. Bryant

Le longe-côte

SEA WADING / WASSERWANDERN / CÔTE-LIJEN

EVEILS

Fort-Mahon-Plage

03 22 23 33 64

eveils.info**CLUB "LA RANDO****CAOUAISE" FFR**

Cayeux Sur Mer

06 47 09 50 97

randocaouaise@gmail.com**MA BAIE DE SOMME**

Le Crotoy

06 64 80 08 13

mabaiedesomme.fr**LONGE C'AULT**

Ault

06 13 67 01 64

**COMITÉ FFRANDONNÉE
SOMME**

Mers

Contact Elisabeth Desaint

06 77 99 82 04

somme.ffrandonnee.fr**GLISSE SENSATIONS
MERS**

Mers-les-Bains

02 35 50 17 89

07 66 33 39 76

surf-paddle-mers.fr

La Pêche

FISHING / ANGELN / VISSEN

LES SITES DE PÊCHE PRIVÉS

PRIVATE FISHING LOCATIONS / PRIVATE ANGELANLAGEN / PRIVÉMEERTJES

Lieux d'exception, étangs sauvages et piscicultures, découvrez les lieux d'accueil dédiés à votre loisir préféré.

**Le Boisle, Les étangs
du Boisle**

03 22 31 13 72

auxetangsduboisle.com**Nampont-St-Martin, La
Truite Saint Martin**

03 21 86 92 92

latruite-st-martin.fr**Rue, Le Narvik**

06 82 59 09 41

lenarvik.com**Au Paradis des Pêcheurs
de Long**

06 75 66 36 64

**Beauchamps, Domaine
du Lieu Dieu**

03 22 30 92 23

lieudieu.com**Etang de pêche aux
blancs de La Mollière**www.plp80.com

LES SITES DE PÊCHE FÉDÉRAUX ET AAPPMA DE LA SOMME

La Fédération de la Somme pour la pêche et la protection du milieu aquatique regroupe 50 associations qui vous accueillent dans tout le département.

03 22 70 28 10

federation@peche80.compeche80.com

© N. Bryant

Guides de pêche

FISHING GUIDES / ANGELFÜHRER / VISGIDSEN

Pour une heure ou une journée, découvrez la pêche sur la côte picarde : surfcasting, pêche au coup, pêche à pied ou pêche en pleine mer...

Ault, Pêche, Mer et Nature

Sylvain Labbé - Moniteur de pêche

06 18 88 71 31

slyvelab@gmail.compeche-mer-nature.com**Black-Flibeur**

Road Trip pêche à bord du Black-Flibeur 2 de la zone

côtière de Dieppe à Boulogne-sur-Mer

sortie 6h, 4 places

06 18 88 71 31 - slyvelab@gmail.compeche-mer-nature.com

The Somme bay is a paradise for anglers. Seashore fishing for shells and glasswort is a source of income for many people in our region.

BALADE à cheval

GETTING OUT ON HORSEBACK / AUSRITT / PAARDRIDEN
EN ATTELAGE / IN A HORSE AND TRAP / MIT DER KUTSCHE / MET DE PAARDENKAR

Chaque été, plus de 4 000 chevaux arpentent la Réserve Naturelle Nationale baie de Somme.

Le Henson, petit cheval de la baie, est doux, rustique, à la robe dorée. Environ 1 200 sujets sont recensés en France, dont 200 sur le site du Marquenterre, en baie de Somme, qui est le berceau de la race.

Les chevaux Henson sont devenus l'emblème d'une équitation rêvée, celle des chevauchées en pleine nature. Ils ont le tempérament idéal pour s'initier à l'équitation.

ESCALE EN BAIE DE SOMME

Cayeux-sur-Mer
03 22 26 62 36
escalebaiedesomme.fr

CENTRE ÉQUESTRE DU VIMEU

Friville-Escarbotin
03 22 30 29 36
ou 07 71 17 14 91
centreequestreduvimeu.fr

ESPACE ÉQUESTRE HENSON

Marquenterre -
Saint-Quentin-en-Tourmont
03 22 25 68 64
henson.fr

MERS-LES-BAINS ÉQUITATION

02 35 50 71 16
ou 06 60 80 84 64
mers-les-bains-equitation.fr

ESPACE ÉQUESTRE 'L'ÉTRIER'

Fort-Mahon-Plage
03 22 28 71 32
henson.fr

LA FERME DES TILLEULS

Saint-Riquier
06 70 60 79 52
fermedestilleuls.fr

CENTRE ÉQUESTRE DU CHÂTEAU DE BÉHEN

03 22 31 58 30
chateau-de-behen.com

AVENTURE ÉQUESTRE

Ponthoile
06 72 19 01 31
aventure-equestre.fr

HIPPICARDIE

Rue
03 22 25 95 58
hippicardie.fr

LES ÉCURIES DU LEVANT

Grand-Laviers
03 22 24 13 89
ecuriesdulevant.com

LES PETITS PONEYS DU CHÂTEAU

Quend
03 22 25 77 61
06 77 24 87 91
poneyclubmarquenterre.com

DOMAINE DE L'AMBOISE

Ribeauville
Saint-Valery-sur-Somme
06 80 40 92 42
thomasmenant@icloud.com

HARAS HENSON - MARQUENTERRE

Rue
03 22 28 95 47
henson.fr

FERME RELAIS DE LA BAIE DE SOMME

Morlay-Ponthoile
03 22 27 07 11
ou 06 81 65 25 24
rando-gites-baie-somme.com

DOMAINE DU LIEU DIEU

Beauchamps
03 22 30 92 23
ou 06 09 76 24 49
lieudieu.com

CAVALCADE LE CROTOY

03 22 27 79 15
la-cavalcade.net

LA CLAIRE FONTAINE

Fontaine-le-Sec
03 22 25 12 39
la-claire-fontaine.fr

LES CAVALIERS DE NATUR'A CHEVAL

Fontaine-sur-Somme
06 12 55 70 90
naturacheval.com



© Tibo

À dos d'âne

Delphine vous embarque au Hourdel, au Bois de Cise ou encore en baie d'Authie avec ses fidèles compagnons : Lucien, Gribouille, Gudule et leurs copains (seuls les enfants de 4 à 10 ans peuvent monter les ânes).

Delphine Gottrant,
Escap'ânes
06 99 79 36 67
escap-anes.fr



Portrait

DELPHINE, ESCAP'ÂNES

Préjugé n°1 : les ânes n'avancent pas ! Et bien vous seriez surpris mais c'est le contraire ! Avec les ânes, on vit la baie de Somme différemment, nos compagnons portent le pique-nique, nous donnent le rythme et la baie de Somme s'occupe du reste, oxygénation et ressourcement garantis !



Henson horses have come to symbolise the ideal of horse-riding through the wilderness. It's the perfect way to visit the Marquenterre landscape, a 1,000-hectare polder comprising pasture land and dunes, woodlands and inland marshes.

en attelage

PARC DU MARQUENTERRE

Saint-Quentin-en-Tourmont
03 22 25 68 99
parcdumarquenterre.com

ESPACE ÉQUESTRE HENSON

Marquenterre - Saint-Quentin-en-Tourmont
03 22 25 68 64
henson.fr

CALÈCHE EN SOMME

Ponthoile
06 11 36 56 54
calecheensomme.fr

CALÈCHE MA BAIE DE SOMME

Le Crotoy
06 80 16 91 64
mabaiedesomme.fr

LE FRISON D'ALEX

Fort-Mahon-Plage
06 38 90 69 03

LES CRINS DE LA BAIE

Saint-Valery-sur-Somme
06 81 75 52 33



Dans les arbres

IN THE TREES / IN DEN BÄUMEN / IN DE BOMEN

Baudrier, mousqueton, poulie et c'est parti pour une aventure dans les arbres ! À Quend-Plage, Arbre et aventure est idéal pour les enfants à partir de 5 ans avec 3 parcours à faible hauteur avec baudrier et mousquetons et des ateliers rigolos. Pour les adultes 5 parcours progressifs dont un parcours coup de cœur avec un max de tyroliennes !

À Saint-Valery-sur-Somme, le parc Salomon est parfait pour une première expérience de l'activité. Les 2 parcours enfants sont à hauteur d'adulte pour gérer les mousquetons et permettent de découvrir l'activité dès 3 ans. Le parcours vert dès 5 ans avec un adulte permet d'accéder à une hauteur sympa et de vivre une expérience exceptionnelle avec votre enfant ! Enfin il vous reste 3 parcours plus sportifs pour vous amuser !

ARBRE ET AVENTURE

Quend-Plage
06 89 89 42 32
arbo-escalade.com

PARC SALOMON

Saint-Valery-sur-Somme
06 84 73 64 64
parcaventurebaiedesomme.com

HAPPY PARK CRÉCY

06 73 47 83 01
happy.park.crecy@gmail.com
happy-park-crecy.fr



Five forest adventure trails skipping from one tree to the next - in complete safety - for children aged 5 and up: zip lines, rope bridges, footbridges and Tarzan jumps across 3 hectares in a splendid forest nestled in the dunes.



Le Golf

GOLF / GOLF / GOLFEN

La baie de Somme compte 2 golfs parmi lesquels celui de Belle Dune, avec vue sur mer et classé parmi les 10 plus beaux golfs de France. Nampont-Saint-Martin se distingue par ses 2 parcours 18 trous offrant 2 univers naturels différents mais exceptionnels.

GOLF DE BELLE DUNE

Fort-Mahon-Plage
03 22 23 45 50
golfdebelledune.fr
À 25 minutes du golf du Touquet
Trou N° 15 de 600 mètres - un nouveau défi à relever !

GOLF DE NAMPONT- SAINT-MARTIN

03 22 29 92 90
nampontgolfclub.com



© M. Robert



Golfing in Somme bay: Belle Dune with its sea views has the best reputation and is closest to the Somme bay. Nampont-Saint-Martin has two 18-hole courses in two different yet glorious settings.



© S. Bernard

Les insolites

THE UNUSUAL / DIE AUSSERGEWÖHNLICHEN / ORIGINEEL

QUAD EN BAIE

Saint-Blimont
06 80 55 20 02
quadenbaie.fr

EN TUK TUK ÉLECTRIQUE

Tuk Tour Valericain
Saint-Valery-sur-Somme
06 61 85 28 64

SKI NAUTIQUE

Bouvaincourt-sur-Bresle
06 03 04 07 97
skiclubdepicardie.free.fr

LASER GAME À ABBEVILLE DANS L'ANCIENNE BANQUE DE FRANCE

Espace Game Bank - Laser Game bank
histo-game.com

EN TROTTINETTE ÉLECTRIQUE

Trott' en Baie
Saint-valery-sur-Somme
06 71 59 46 96

Free Trott's

Saint-Valery-sur-Somme
location-trottinette-baie-somme.com





Aéronautisme

TAKE TO THE SKIES / AERONAUTIK / LUCHTSPORTEN

LUDAIR - AÉRODROME D'ABBEVILLE

03 22 24 36 39 - 06 03 28 93 56

ludair.pagesperso-orange.fr

AÉRO-CLUB D'ABBEVILLE - BAIE DE SOMME

03 22 24 08 48 - 06 62 11 09 27

aeroclub-abbville.fr

AILE ET LUI - AÉRODROME D'ABBEVILLE

06 89 65 96 51

AÉROCLUB DES 3 VILLES SOEURS

Mers/Eu/Le Tréport

02 35 86 56 34 ou 06 83 84 43 54

aeroclubetm.e-monsite.com

© K. Mercier



© Mers/Éu/Le Tréport

Équipements culturels & de loisirs

CULTURE AND LEISURE FACILITIES / KULTUR- UND FREIZEITANLAGEN / CULTUUR EN RECREATIE



SPORT MÉCANIQUE

Stadium automobile d'Abbeville
Circuit d'Abbeville-Baie de Somme
03 22 20 08 65
stadium-automobile.fr



CINÉMAS

Cinéma CGR
Abbeville la Sucrierie
0 892 68 85 88
cgrcinemas.fr/abbeville

Le Vox
Fort-Mahon-Plage
03 22 23 36 00

Le Pax
Quend-Plage-les-Pins
03 22 23 37 66

Le Cyrano
Crécy-en-Ponthieu
03 22 23 66 66

Cinéma Gérard Philippe
Mers-les-Bains
02 35 50 60 75
cinemagerardphilippe.fr

Casino-Cinéma JOA
Le Tréport
02 35 86 35 45
joa.fr



AIRES DE JEUX INDOOR POUR ENFANTS

Accrokids
Abbeville
03 22 27 29 68
accrokids.fr

80100 Skatepark indoor
Abbeville
06 80 88 35 18



CENTRES CULTURELS ET THÉÂTRES

Le Rex - Centre culturel
Abbeville
03 22 31 62 13

Espace culturel Saint-André
Abbeville
03 22 20 26 80

Centre Culturel Départemental de Saint-Riquier
03 60 03 44 70
abbaye-saint-riquier.fr

Théâtre du Château
Eu
02 35 50 20 97
theatreduchateau.fr

Théâtre des Charmes
Eu
theatre-des-charmes.com

Médiathèque - Espace Jacques Prévert
Mers-les-Bains
02 35 50 08 46

Café-Théâtre Le Préô de Saint-Riquier
06 58 36 95 39
theatrelepreo.fr

Médiathèque
Quend
09 62 54 83 62

Entrepôt des sels
Saint-Valery-sur-Somme
Quai Lejoille
03 22 60 39 29

Le Vox
Fort-Mahon-Plage
03 22 23 36 00

Médiathèque
Fort-Mahon-Plage
03 22 23 56 07

Casino (Conférences - Rencontres littéraires)
Fort-Mahon-Page
03 22 19 26 50



BOWLING

Bowling des 2 vallées
Abbeville
03 33 23 32 69
bowling-abbeville.fr

Bowl'in Café Casino
Mers-les-Bains
02 35 83 57 52
casino-mers.fr



GOLFS MINIATURES

Saint-Valery-sur-Somme
03 22 60 80 43

Mers-les-Bains
02 27 28 06 60
merslesbains.fr/temps-libre/loisirs/mini-golf

La Salamandre
Quend-Plage-les-Pins
03 22 24 64 96



SPA

Le Spa | Baie de Somme
Saint-Valery-sur-Somme
lespa-baiedesomme.com

Be Baie
Saint-Valery-sur-Somme
bebaie.com

Spa Les Saules
Favières
domaine-les-saules.fr

Domaine de Diane
Quend-Plage-les-Pins
sejour-baiedesomme.com

Spa Le Lys au Domaine de Joinville
Eu
spalelys.com

Le Cise
Ault
lecise.fr

Centre aquatique O2 Falaises
Le Tréport
o2falaises.fr



PISCINES

L'Aqu'Abb
Abbeville
03 22 24 05 69
baiedesommeagglo.fr/aquabb-4

Viméo
Friville-Escarbotin
03 22 30 30 30
vimeo.ccvimeu.fr

O'2 Falaises
Le Tréport
09 71 00 76 76
o2falaises.fr

Aquaclub de Belle Dune
Réouverture prévue au printemps/été 2022
Fort-Mahon-Plage
03 22 23 73 00
aquaclubdebelledune.fr



CASINOS

Casino de Cayeux-sur-Mer
03 22 26 71 56
casino-cayeux.fr

Casino de Fort-Mahon-Plage
03 22 19 26 50
casino-fort-mahon-plage.fr

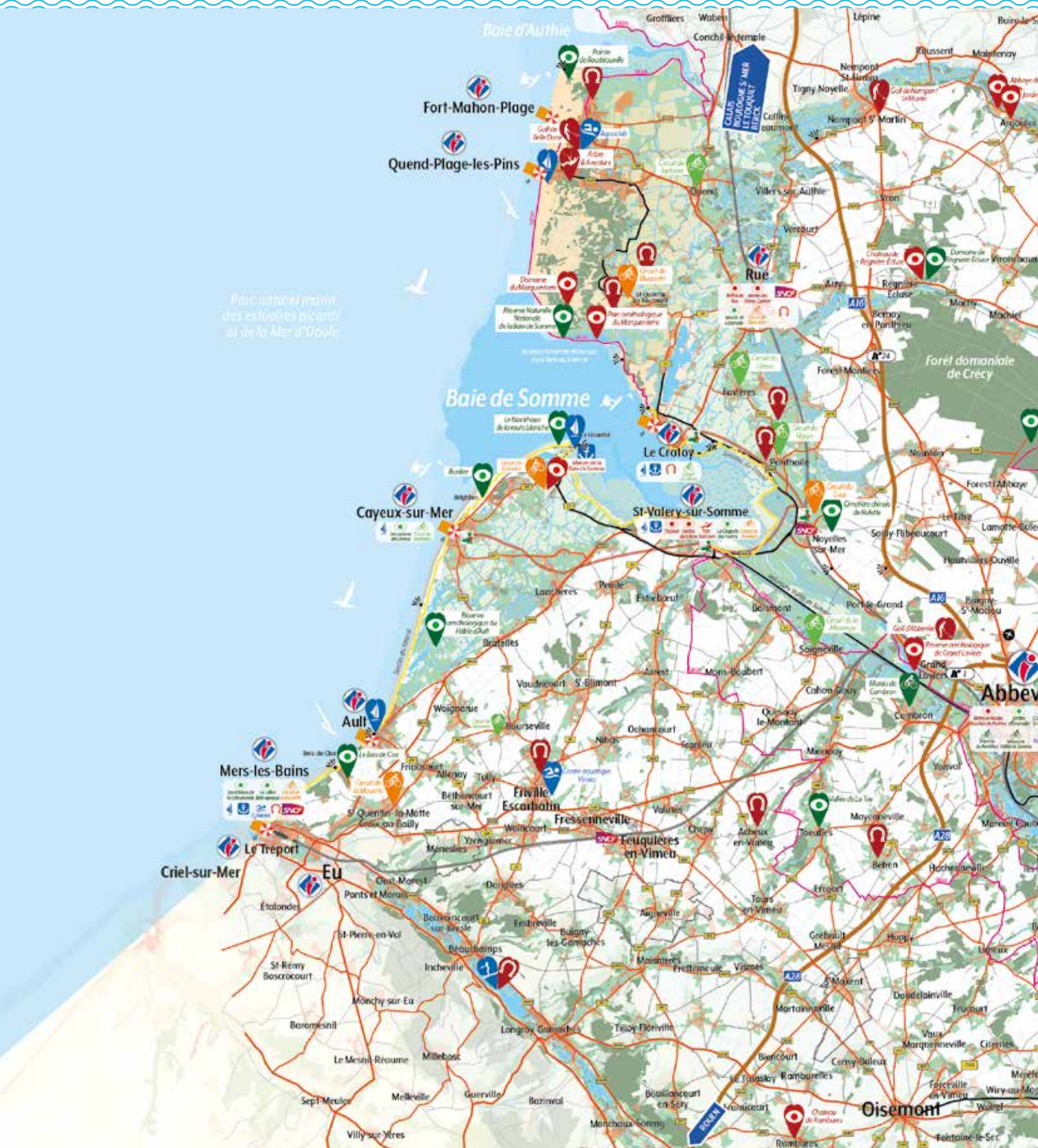
Casino-Cinéma JOA
Le Tréport
02 35 86 35 45
joa.fr

Bowl'in Café Casino
Mers-les-Bains
02 35 83 57 52
casino-mers.fr



HIPPODROME

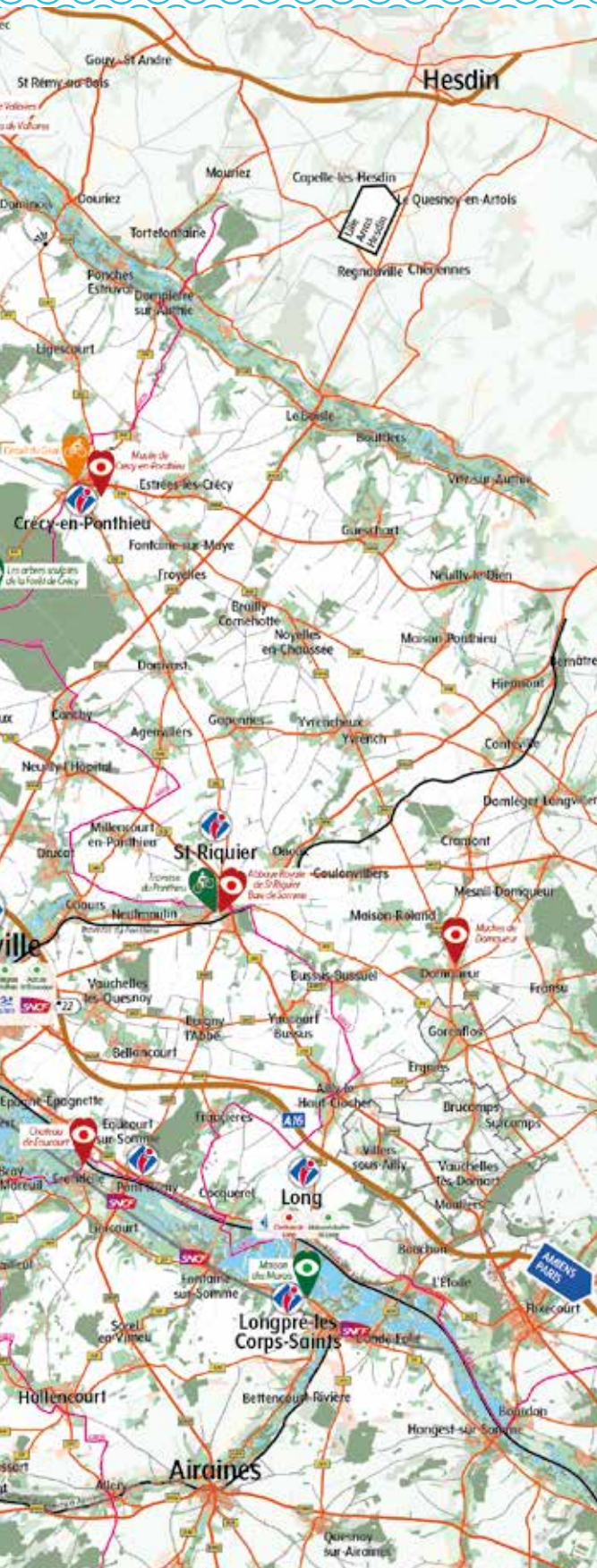
Abbeville
03 22 31 12 50
hippodrome-abbeville.fr



Parcs naturels marins
des estuaires picards
et de la Mer d'Oslo

CALAIS
SCULPTÉ EN MER
LE DONTONNET
BEIQUES

Parcs naturels marins
des estuaires picards
et de la Mer d'Oslo



Comment venir ?

ACCESS / ANFAHRT / LIGGING



EN VOITURE

- Autoroute A16 Paris-Calais (  2h30 de Lille et Paris)
- Autoroute A28 depuis Rouen
- Bornes de recharge pour voitures  lectriques : Abbeville, Cayeux-sur-Mer, Eaucourt-sur-Somme, Hallencourt, Ault et Onival, Mers-les-Bains, Longpr -les-Corps-Saints, Saint-Riquier, Saint-Valery-sur-Somme



EN TRAIN

- Ligne Paris-Calais – gares d'Abbeville, Noyelles-sur-Mer et Rue
- Connexion avec le Chemin de Fer de la Baie de Somme qui relie les gares du Crotoy, Saint-Valery-sur-Somme et Cayeux-sur-Mer et location de voitures en gare d'Abbeville
- Paris – Le Tr port – Mers via Abbeville ou Beauvais
- Gare de Longpr -les-Corps-Saints



  PIED

- Par les GR 125 (de S rans dans l'Orne   Saint-Valery-sur-Somme), le GR800 (de Fonsomme dans l'Aisne   Saint-Valery-sur-Somme) et le GR120 sur le littoral au d part de Mers-les-Bains



  V LO

- Par l'EuroVelo 4 (de Roscoff   Kiev en passant par le littoral de la Manche) et par la V loroute Vall e de Somme V30 (de Saint-Quentin dans l'Aisne   Saint-Valery-sur-Somme)



EN AVION

- A roport de Roissy-Charles-de-Gaulle
- A roport de Beauvais-Till 
- A rodrome d'Abbeville 03 22 24 08 48
- A rodrome Mers-les-Bains - Le Tr port - Eu 02 35 86 56 34 - 06 83 84 43 54



EN BATEAU

- Ports de Dieppe, de Calais et du Tr port
- Port Saint-Valery-sur-Somme : Capitainerie : 03 22 60 24 80 VHF : canal 09
- Haltes fluviales : Abbeville, Boismont, Saint-Valery-sur-Somme
- Contact halte nautique : (amarrage rive droite en amont de l' cluse) 03 22 71 60 80



So very close! In less than two hours' drive from the Channel coast, along France's uncrowded motorways, you can be in the Somme bay.

Sous réserve de l'évolution du contexte sanitaire et des consignes gouvernementales

Janvier

Mers-les-Bains - 1^{er} bain de mer

Février

Abbeville - Wintergroove

Mars

Abbeville - La Nuit du Blues

Abbeville - Salon du livre

Abbaye de Saint-Riquier - Exposition

Transition, les Portes

Saint-Quentin-en-Tourmont - Endurance du Marquenterre

Avril

Parc du Marquenterre - Semaine du printemps

Festival de l'oiseau et de la nature

- > Plus de 400 sorties nature guidées pour découvrir le littoral et l'arrière-pays,
- > Des projections de documentaires animaliers ou à caractère environnemental,
- > Une vingtaine d'expositions photographiques et d'art animalier,
- > Des animations ludiques et pédagogiques pour les enfants,
- > Des soirées-débats et des conférences pour échanger avec des scientifiques ou des professionnels,
- > Des stages photo et d'art animalier pour s'initier ou se perfectionner,
- > Des spectacles, des contes, des concerts pour s'amuser et se détendre... Mais Le Festival de l'Oiseau et de la Nature, c'est aussi 2 compétitions internationales : le Concours Photo et le Concours Film, qui sont lancés dès la fin de l'été.

festival-oiseau-nature.com

Jardins de Valloires - Journées européennes des Métiers d'art

Parc naturel régional - Sortir en famille

Le Tréport - Flip Expo

Mers-les-Bains - Festival des Vents

Mai

Fort-Mahon - Vintage Day

Le Crotoy - Festival de jazz

Nuits des musées

Forêt de Crécy - Fête du Muguet

Le Tréport - Black Wolf Festival - Festival Américain

Juin

Le Crotoy - Lire en baie

Saint-Valery - Festival de théâtre

Cayeux-sur-Mer - Festival des cerfs-volants

Abbaye et Jardins de Valloires - Balades musicales

Forêt de Crécy - Endurance Attelage

Long - Fête de la Saint-Jean

Baie d'Authie - Festival Pause - bien-être

Le Tréport - Pentecôte en kilt

Le Crotoy - Fête de la salicorne - Expo-vente-dégustations d'herbes de la baie : salicornes, asters, pompoms et démonstrations culinaires de chefs au Crotoy

Rendez-vous aux jardins

Juillet

Festival de Musique de l'Abbaye de Saint-Riquier

L'abbatiale sert d'écrin à des concerts de musique classique mais pas seulement. C'est un festival pluridisciplinaire qui anime l'abbaye, le parc, la place, le préo...

Cayeux-sur-Mer - Fête du Maquereau

Saint-Valery-sur-Somme - Fêtes Guillaume

Mers-les-Bains - Fête des Baigneurs - À Mers-les-Bains, on fait un bon dans le temps : retour à la Belle Époque avec ombrelles, canotiers, dentelle et maillots de bain rayés. Bain de mer dans la plus pure tradition.

Rue - FERIA des HENSONS - Un grand défilé de chevaux Henson et d'attelages le samedi soir dans Rue. Des démonstrations et jeux équestre : polocrosse, voltige, cutting, horseball...

Rue - Les musicales

Mers-les-Bains - Exposition sculptures monumentales

Ville d'Eu - Murmure du Son - Festival de musiques actuelles

Rue - Équitrando, le plus grand rassemblement européen de tourisme équestre Ault - Festival Côte à Côte - Théâtre de rue, danse, concerts, arts visuels...

Forêt de Crécy - La fête du Parc Naturel Régional Baie de Somme Picardie maritime

Jardins et Abbaye de Valloires - L'Abbaye Lumière (mi-juillet-mi-août)

Ault en musique

Le Tréport - Fête de la Mer

Ault - Triathlon des falaises

Mers-les-Bains - Salon du livre

Août

Le Crotoy - Rock en baie

Cayeux-sur-Mer - Fête des fleurs et fête de la gare

Cayeux-sur-Mer - Triathlon de la baie de Somme

Fort-Mahon-Plage - Fête des fleurs

Monflières - Fête de la Vierge

Saint-Valery-sur-Somme - Fête de la mer

Le Crotoy - Fête de la mer

Ault - Fête de la mer

Ault - Escales musicales

Mers-les-Bains - Festi'Ride

Mers-les-Bains - Salon du livre

Eu-Le Tréport-Mers - Les sœurs Libérées (Fête de la libération des trois villes Soeurs : reconstitutions, bal années 40...)

Miannay - Vimeu Jazz Summer

Septembre

Baie de Somme - Ronde picarde, course cycliste

Fort-Mahon-Plage - Beach Art Festival - Une plage de sable fin immense, un râteau, une ficelle, de la créativité ! Sur le principe du land art, le festival invite à créer d'immenses œuvres éphémères sur sable.

Boulogne-Amiens-Paris - Route du Poisson

La renaissance d'une course mythique de relais d'attelage entre Boulogne-sur-Mer et Paris qui réunira 17 équipes et 400 chevaux. Amiens sera ville-étape le 25 avec un relais nocturne sur le parvis de la cathédrale.

Eu-Le Tréport-Mers-les-Bains - Course et marches des 3 Villes Sœurs

Parc Naturel Régional - C'est tout un Art

Saint-Valery-sur-Somme - Festival Rock Marins

Journées du patrimoine

Parc du Marquenterre - Big Day

Fort-Mahon-Plage - Endurance de la Baie d'Authie

Octobre

Saint-Quentin-en-Tourmont - La Transhenson

- La grande transhumance des chevaux Henson qui rejoignent leurs quartiers d'hiver après une boucle de 10 km entre baie, pinède et dunes, au cœur du Marquenterre.

Saint-Quentin-en-Tourmont - Semaine de la migration au parc du Marquenterre

Rambures - Horror Story au château

Argoules - Fête de l'automne aux Jardins de Valloires

Parc Naturel régional - Les concerts du Parc

Long - Hallongween

Quend-Plage-les-Pins - Duathlon des Pins

Parc naturel régional - Sortir en famille

Eu - Salon du livre à Eu

Eu, Ault, Mers-les-Bains - Festival du film des villes soeurs

Novembre

Mers-les-Bains - Marché des traditions

Décembre

Chemin de fer de la baie de Somme - Trains du Père Noël

Marchés de Noël d'Abbeville, Cayeux-sur-Mer et Saint-Valery-sur-Somme




HENRI SANNIER, ANCIEN JOURNALISTE

Passionné de cyclisme, j'ai créé la Ronde Picarde il y a plus de 25 ans. Elle rassemble chaque année 1 400 coureurs pour un périple de près de 200 km entre Abbeville et Eaucourt-sur-Somme avec les paysages de la baie de Somme en toile de fond.

Portrait

Les *offices* de *tourisme*



THE TOURIST OFFICES/ FREMDENVERKEHRSÄMTER / TOERISTISCHE DIENSTEN

Une équipe d'experts, amoureuse de son territoire, vous accueille et vous conseille avec bienveillance et générosité !

Saint-Valery-sur-Somme

Quai Lejoille
03 22 60 93 50 - SMS gratuit : 07 55 51 47 65
tourisme-baiedesomme.fr

Le Crotoy

1 rue Carnot
03 22 23 62 65
terresetmerveilles-baiedesomme.com

Rue

10 place Anatole Gosselin
03 22 23 62 65
terresetmerveilles-baiedesomme.com

Saint-Riquier

Le Beffroi
03 22 23 62 65
terresetmerveilles-baiedesomme.com

Crécy-en-Ponthieu

32 rue du Maréchal Leclerc de Hauteclocque
03 22 23 62 65
terresetmerveilles-baiedesomme.com

Quend-Plage-les-Pins

1 place du 8 mai
03 22 23 62 65
terresetmerveilles-baiedesomme.com

Fort-Mahon-Plage

555 avenue de la plage
03 22 23 36 00
fort-mahon-plage-tourisme.com

Cayeux Sur Mer

2 place Aristide Briand
03 22 26 61 15 - SMS gratuit : 07 55 51 47 65
tourisme-baiedesomme.fr

Ault

Accueil Touristique
Point Info Relais Grande Rue (en cours)
02 35 86 05 69
destination-letreport-mers.fr

Mers-les-Bains

3 avenue du 18 juin 1940
02 35 86 05 69
destination-letreport-mers.fr

Abbeville

1 place de l'amiral Courbet
03 22 24 27 92 - SMS gratuit : 07 55 51 47 65
tourisme-baiedesomme.fr

Long

Maison éclusière
03 22 23 62 65
terresetmerveilles-baiedesomme.com

Longpré-les-Corps-Saints

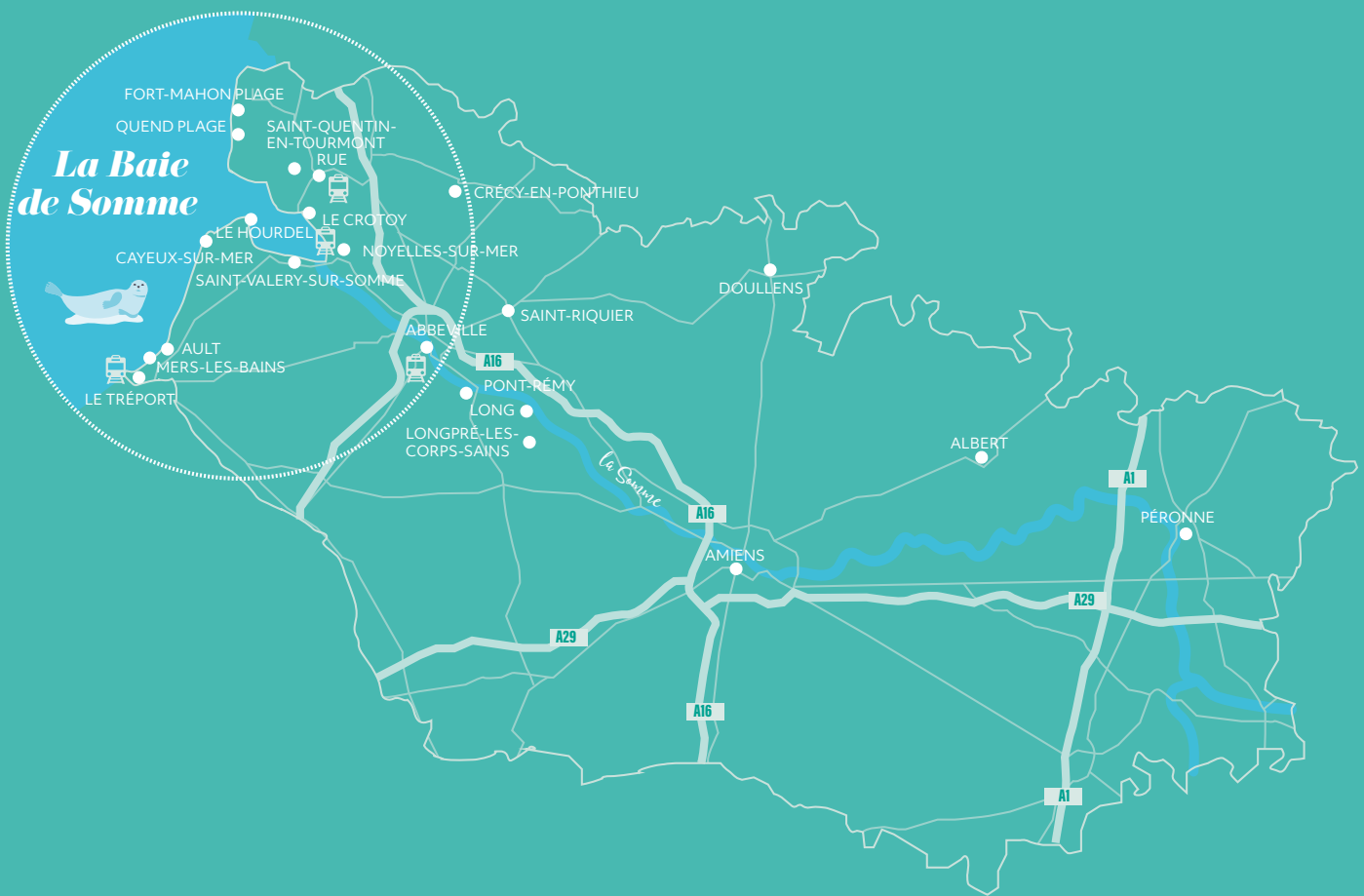
Maison des Marais
03 22 31 86 93 - SMS gratuit : 07 55 51 47 65
tourisme-baiedesomme.fr

Pont-Rémy

2 rue du Général Leclerc
03 22 23 62 65
terresetmerveilles-baiedesomme.com



QUALITÉ
TOURISME



La Baie de Somme

Publiez vos photos.
Retrouvez les en direct
et faites grimper les likes !

#baiedesomme



baie-somme.com